
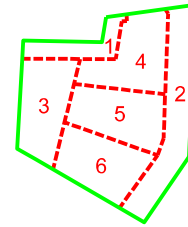


Projektētās teritorijas shēma pirms zemes ierīcības projekta izstrādes



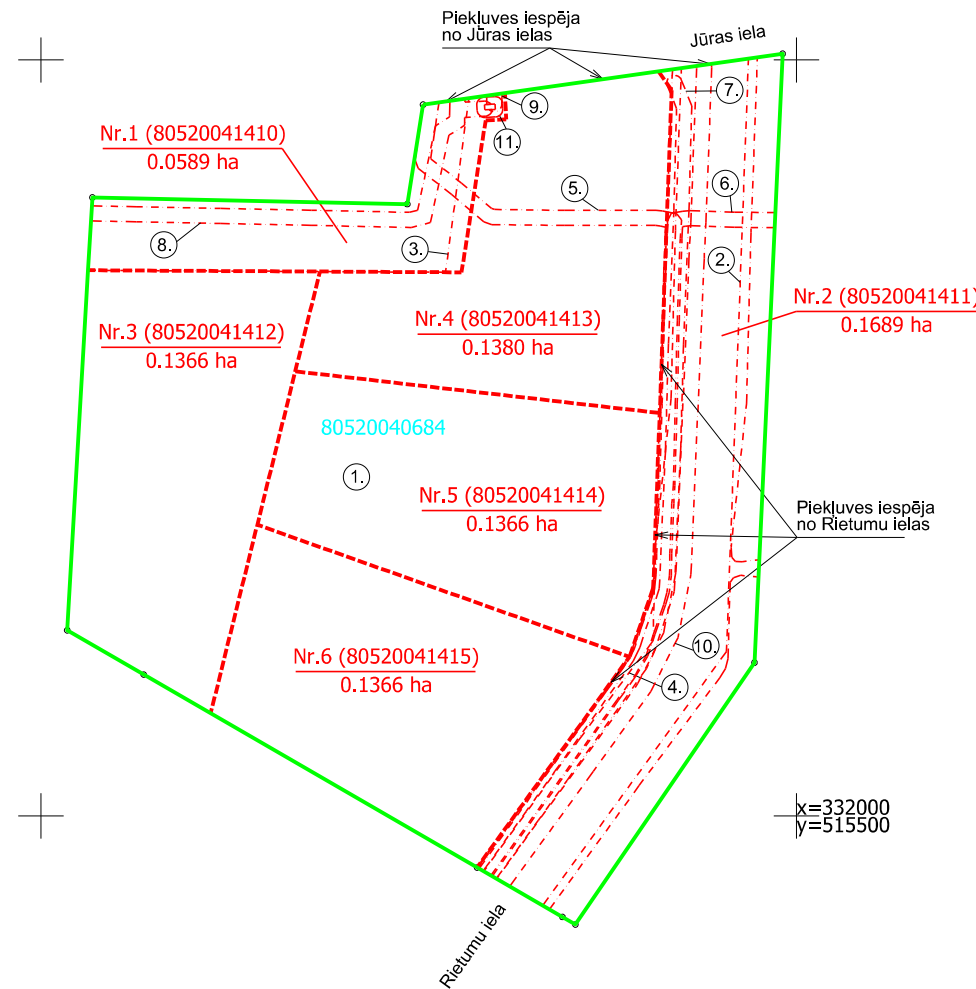
Projektētās teritorijas shēma pēc zemes ierīcības projekta izstrādes



Z  
↑  
D

Esošās zemes vienības	
Kadastra apzīmējums	Platība
8052 004 0684	0.78 ha
Kopā:	0.78 ha

Projektētās zemes vienības			Apgrūtinājumi		
Nr.	Kadastra apzīmējums	Platības no esošajām zemes vienībām	Platība	Kārtas Nr.	klasifikācijas kods
1.	8052 004 1410	0.0589 ha no 8052 004 0684	0.0589 ha	1.	7311010300
				3.	7312030100
				5.	7312050201
				8.	7312080101
				9.	7312080101
				11.	7312080701
2.	8052 004 1411	0.1689 ha no 8052 004 0684	0.1689 ha	1.	7311010300
				2.	7312030100
				4.	7312010400
				5.	7312050201
				6.	7312050201
				7.	7312050201
3.	8052 004 1412	0.1366 ha no 8052 004 0684	0.1366 ha	1.	7311010300
				5.	7312050201
4.	8052 004 1413	0.1380 ha no 8052 004 0684	0.1380 ha	1.	7311010300
				5.	7312050201
				6.	7312050201
5.	8052 004 1414	0.1366 ha no 8052 004 0684	0.1366 ha	1.	7311010300
				5.	7312050201
6.	8052 004 1415	0.1366 ha no 8052 004 0684	0.1366 ha	1.	7311010300
				5.	7312050201
Kopā:			0.7756 ha (0.78 ha)		



**MDC** Mērniecības Datu Centrs  
Pārbaudīts un reģistrēts pašvaldības ADTI datu bāzē ar Nr. **ZI 245124**  
2023. gada 17. februāris  
tālr.: +371 67496833 e-pasts: infodati@mdc.lv www.mdc.lv www.topografija.lv

- Piezīmes:**
1. Veicot zemes kadastrālo uzmērīšanu, projektēto zemes vienību un apgrūtinājumu platības var tikt precizētas.
  2. Īpašums nav apgrūtināts ar kredītsaistībām, nav ierosināta tiesvedība, Zemesgrāmatā nav izdarīta aizlieguma atzīme, kā arī nav atklājies mantojums.

APZĪMĒJUMI	
80520040684	esošās zemes vienības kadastra apzīmējums
	esošās zemes vienības robeža ar robežpunktu
	projektēto zemes vienību robežas
Nr.2 (80520041411) 0.1689 ha	projektētās zemes vienības kadastra apzīmējums un platība
①	zemes vienības apgrūtinājuma teritorijas kārtas numurs
①	7311010300 - Baltijas jūras un Rīgas jūras līča ierobežotas saimnieciskās darbības joslas teritorija
② ③	7312030100 - ekspluatācijas aizsargjoslas teritorija gar ielu vai ceļu – sarkanā līnija
④	7312010400 - ekspluatācijas aizsargjoslas teritorija gar drenām un atklātiem grāvjiem
⑤ ⑥ ⑦	7312050201 - ekspluatācijas aizsargjoslas teritorija gar elektrisko tīklu kabeļu līniju
⑧ ⑨ ⑩	7312080101 - ekspluatācijas aizsargjoslas teritorija gar gāzesvadu ar spiedienu līdz 0,4 megapaskāļiem
⑪	7312080701 - ekspluatācijas aizsargjoslas teritorija ap skapjveida gāzes regulēšanas punktu un mājas regulatoru ar gāzes ieejas spiedienu līdz 0,4 megapaskāļiem

**ZEMES IERĪCĪBAS PROJEKTS**  
NĪ Jūras iela 24, kadastra numurs 80520040684  
Jūras iela 24, Carnikava, Carnikavas pagasts, Ādažu novads (z.v.kad.apz.80520040684)

Zemes ierīcības projekta grafiskās daļas mērogs 1:1000 Koordinātu sistēma LKS-92 TM mēroga koeficients 0.999603	Kartogrāfiskā materiāla pamatne: - topogrāfiskais plāns M 1:500 (AS "Mērniecības centrs", 16.02.2023) - telpiskie dati, izmantojot pārlūkprogrammu www.kadastrs.lv.
Nekustamā īpašuma īpašnieks	Ādažu novada pašvaldība
Zemes ierīkotājs Egīls Krafts (sertifikāts zemes ierīcības darbu veikšanai Nr. AA0134, izsniegts 2019. gada 29.novembrī, derīgs līdz 2026.gada 13.jūnijam)	sagatavots 16.02.2023

EKSPLOATĒJOŠO ORGANIZĀCIJU APLIECINĀJUMS PAR PROJEKTĀ UZRĀDĪTO APAKŠZEMES UN VIRSZEMES KOMUNIKĀCIJU AIZSARGJOSLU ATBILSTĪBU AIZSARGJOSLU LIKUMAM				
ORGANIZĀCIJA	UZVĀRDS	DATUMS	eParaksts	PIEZĪMES
VSA "ZM Nekustamie īpašumi"	A.Ābele	12.09.2022	eParaksts	Saskaņots
AS "Sadales tīkls	S.Želvis	30.01.2023	eParaksts	Nr.309020-22/P-95897
SIA "TET"	A.Savickis	16.02.2023	eParaksts	PN-242356
PA "Carnikavas komunālserviss"	A.Solovjovs	03.02.2023	e-pasts	Saskaņots, Nr.50
Ādažu novada pašvaldība	Z.Varts	25.01.2023	e-pasts	Saskaņots

**mc**  
**Mērniecības Centrs**  
A/S "Mērniecības Centrs MC"  
Reģ. Nr. 40003717132  
Bīķernieku iela 53-32, Rīga, LV-1039  
Tālr.: +371 20224664  
e-pasts: info@mercentrs.lv