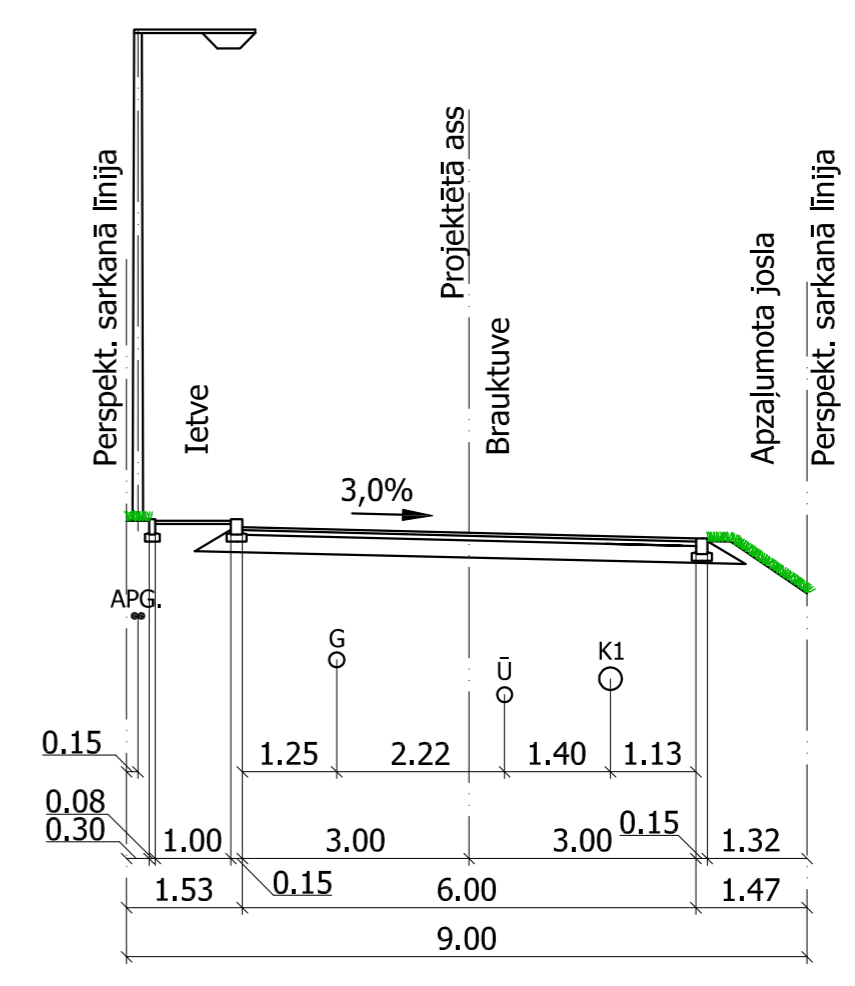


Jaunbūvējamās transformatora apakšstacijas iespējamās atrašanās vieta

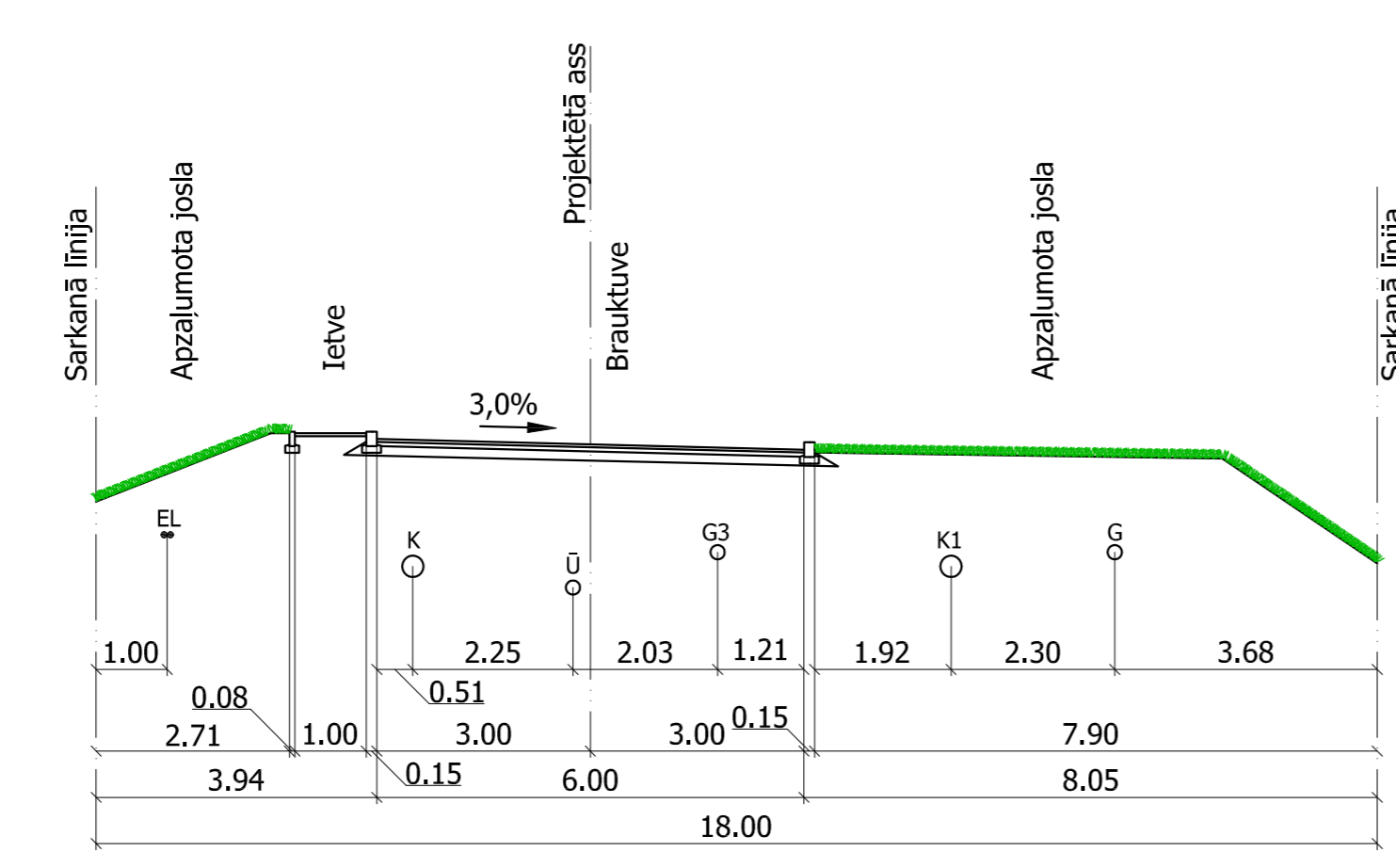
Ūdens apgādes un kanalizācijas pieslēguma iespējamā vieta

Gāzes pieslēguma iespējamā vieta

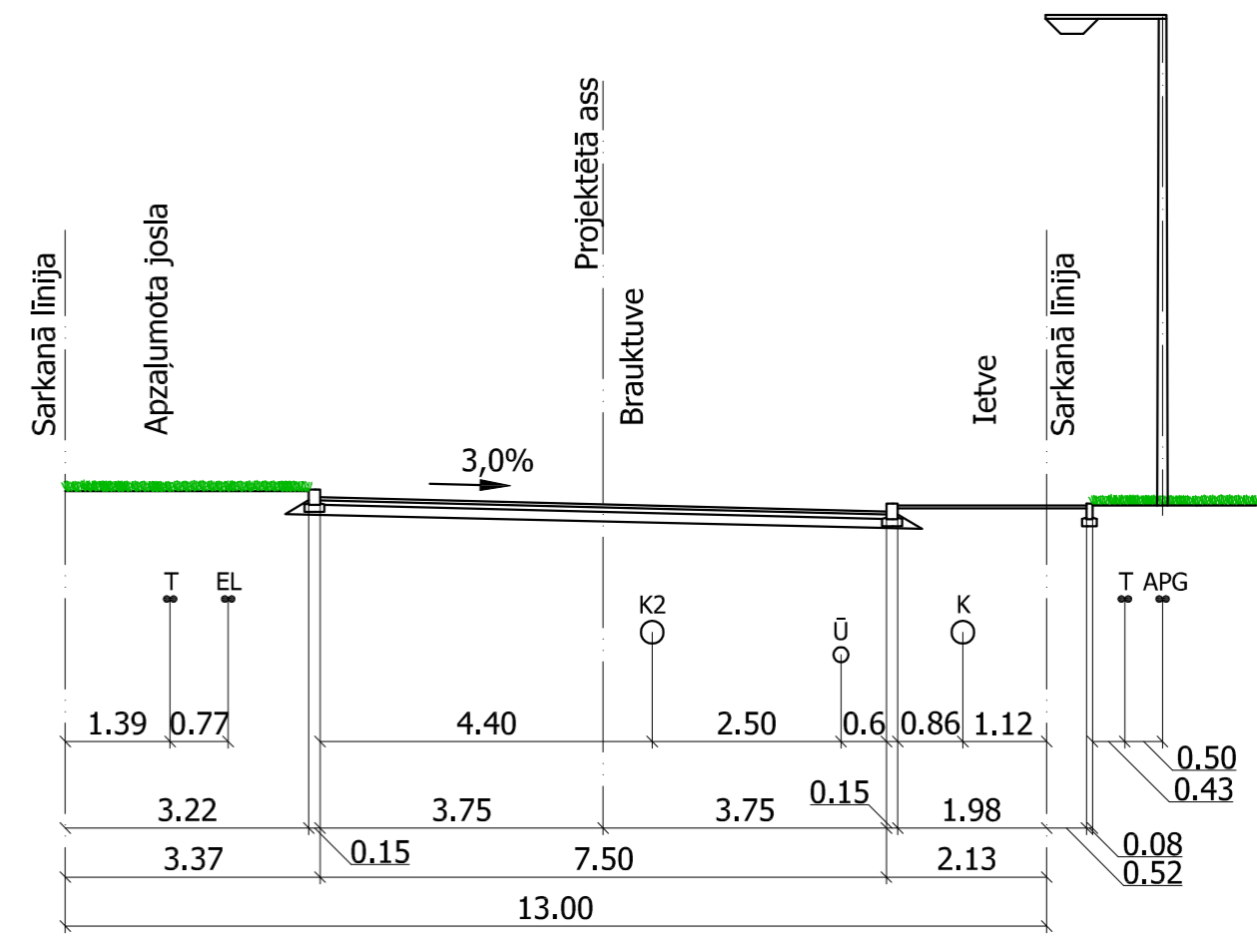
Pamatprofils pie sarkano līniju platuma 9.0m\*  
A-A, M1:100



Pamatprofils pie sarkano līniju platuma 18.0m\*  
B-B, M1:100



Pamatprofils pie sarkano līniju platuma 13.0m\*  
C-C, M1:100



APZĪMĒJUMI PLĀNĀ

- Detālpārplānojuma teritorijas robeža
- Apbūves līnija
- Būvlaide
- - - Projektējamā sarkanā līnija
- Projektētās zemes gabala robežas
- Plānotais elektroapgādes kabelis
- Proj. elektroapgādes kabelis
- Proj. ielu apgaismojuma kabelis
- Proj. gāzes vads
- Plānotais kanalizācijas vads
- Proj. kanalizācijas vads
- Plānotais ūdensvads
- Proj. ūdensvads
- ▨ Liniņbūvju izbūves teritorijas
- ▨ Apstādījumu teritorijas
- ▨ Aizsargjosla gar elektrisko tīklu kabelu līniju (1,0m)
- ▨ Dižkoka aizsardzības zona
- Jaunbūvējamās transformatora apakšstacijas iespējamās atrašanās vieta

**PIEZĪMES:**  
 1. Uzņēmējdarbība veikta 2018. gada 10. janvārī.  
 2. LKS-92 TM koordinātu sistēma, mēroga koeficients 0,999805.  
 3. **Latvijas normālo augstumu sistēma (LAS-2000.5).**  
 4. Uzņēmējdarbība izmantota LantPos GPS bāzes stacija "CAR" RTK režīmā.  
 5. Neapstādījumu teritorijas kadastra kartes dati uz 08.01.2018.  
 Dati iegūti portālā www.kadastrs.lv datne 568835.edoc  
 Saskaņā ar VZD sniegto informāciju zemes vienību robežas ir atbilstoši atbilstoši zemes kadastrālās uzskaites un vienību ģeodētiskā tīkla precizitātei un var nesakrist ar situāciju plānā.  
 6. Objektu platība - 7 ha.  
 7. Topogrāfiskie apzīmējumi ir atbilstoši atbilstoši Ministru kabineta noteikumu Nr.291 1.pielikumam.  
 8. Ielu sarkanās līnijas atbilstoši pašvaldības teritorijas plānojumam.

Pasūtītāja nosaukums: Mužāns iela 6		Pasūtītāja adrese: Ādaži, Ādažu novads	
Pasūtītāja kontaktpersona: G. Zariņš		Pasūtītāja kontaktpersona: G. Zariņš	
Pasūtītāja tālrunis: 29127107		Pasūtītāja tālrunis: 29127107	
Pasūtītāja e-pasts: g.zarin@muozans.lv		Pasūtītāja e-pasts: g.zarin@muozans.lv	
Pasūtītāja adrese: Ādaži, Ādažu novads		Pasūtītāja adrese: Ādaži, Ādažu novads	
Pasūtītāja datums: 10.01.2018.		Pasūtītāja datums: 10.01.2018.	
Pasūtītāja projekta ID: TP-18-003		Pasūtītāja projekta ID: TP-18-003	
Pasūtītāja projekta nosaukums: Topogrāfiskais plāns		Pasūtītāja projekta nosaukums: Topogrāfiskais plāns	
Pasūtītāja projekta mērogs: 1:500		Pasūtītāja projekta mērogs: 1:500	
Pasūtītāja projekta lapa: 1		Pasūtītāja projekta lapa: 1	

**Piezīme**  
 \* inženierkomunikāciju izvietojums un trases uzrādītas nosacīti un tiks precizētas izstrādājot tehniskos projektus.

PASŪTĪTĀJS: <b>SIA "CAR"</b>		OBJEKTS: Detālpārplānojums "Mužāns iela 2", Ādaži, Ādažu novads		RASEJUMS: Zemesgabala sadales un aprūrinājumu plāns. Inženierkomunikācijas.	
TERIT. PLĀN.	VĀRDS UZVĀRDS	IZSTRĀDĀJA: <b>SIA "BALTIC MIND"</b>	RASEJUMA MARKA: GP	LAPA: 1	LAPAS: 1
	Z. VARTS	DATUMS: 04.09.2018	MĒROGS: 1:1000	STADIJA: DP	
		FAILS:			