

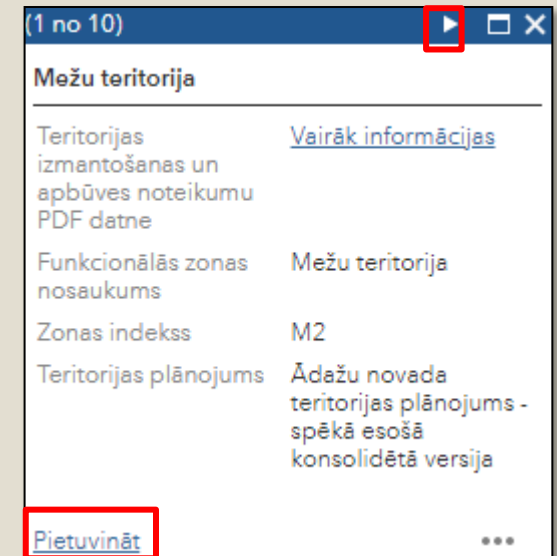


Pamācība kartes pārlūkošanai.



- Ar peles rullīti pietuvina vai attālina kartes skatu
- Ar peles kreiso pogu – izvēlas objektu, kuram apskatīt sīkāku informāciju (parādīsies uznirstošais logs)
- Uznirstošajā logā varat aplūkot informāciju par visiem slāņiem izvēlētajā teritorijā, spiežot uz bultiņas, kā norādīts attēlā.
- Uznirstošajā logā, ja ir atlasīts kāds no funkcionālā zonējuma objektiem, var lejupielādēt PDF datni ar teritorijas izmantošanas un apbūves noteikumiem nospiežot uz teksta «*Vairāk informācijas*».

Uznirstošais logs



Rīki – pieejami aplikācijai kreisajā pusē un augšējā joslā labajā pusē.





Pietuvināt vai
attālināt kartes
skatu



Noklusējuma pārklājums –
kartes sākuma skats



Pilnekrāna režīms (Full Screen)



Kartes skata maiņa –
iepriekšējais vai nākamis
skats



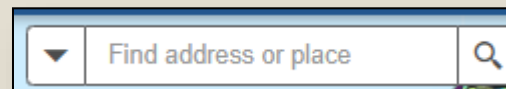
Filtrs



Mērīšanas rīks



Pamatkartes izvēle



Meklēšanas logs



Kartē izmantotie apzīmējumi



Kartē izmantotie slāņi



Papildus informācija par
nodaļu



Drukāšana



Papildus informācija



Mērīšanas rīks

Var izmērīt attālumu vai platību. Izvēršot bultiņu var nomainīt mērvienības.

Rezultāts parādās mērīšanas rīka logā.

Mērījums

Icons: [Area] [Distance] [Units] | Hektāri ▾

Mērījumu rezultāts

114,1 Hektāri

Notīrīt

▼

Viss

Ēkas kad.apz.

Zemes vienības kad.apz.

Pēc adreses vai vietas

Ar meklēšanas rīka palīdzību var atrast objektus vai vietas pēc to adreses, vai pēc zemes/ēkas kadastra apzīmējuma



Pamatkartes izvēle

Pamatkartes galerija

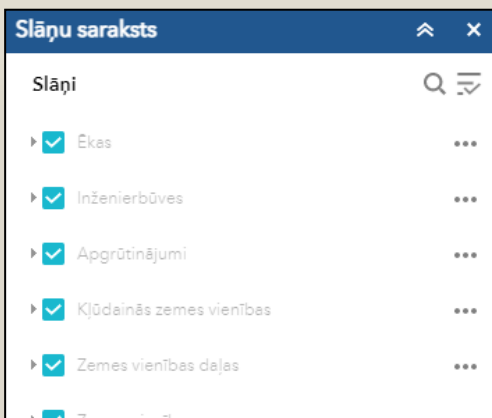
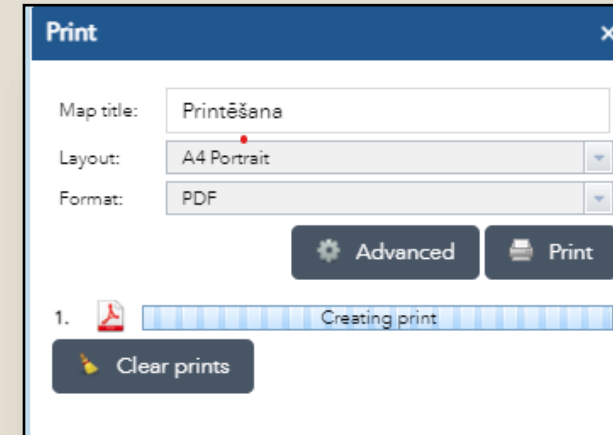
Attēlu	Attēlu ar informāciju	Gaiši pelēks pamats
Ielas	National Geographic	Okeāns
OpenStreetMap	Reljefs ar kartes tekstiem	Topogrāfiskā



Ar šo rīku var izdrukāt vai saglabāt savu vēlamo kartes skatu– objektu. Iespēja norādīt lapas lielumu sadaļā «izkārtojums», kā arī norādīt saglabājamo faila formātu (PDF, JPG u.c.).



Drukāšana



Slāņi

Šajā sadaļā var izvēlēties, kurus slāņus attēlot kartē, norādīt to caurspīdību, pietuvināt pie konkrēta slāņa.



Filtrs

Filtrs

▼ Funkcionālais zonējums

Funkcionālās zonas nosaukums ir

- tukšs -

▼ Teritorijas ar īpašiem noteikumiem (TIN)

Teritorijas ar īpašiem noteikumiem klasifikatora nosaukums. ir

- tukšs -

▼ Detālpilnojumu un lokālpilnojumu teritorijas

Nosaukums ir

- tukšs -

Šis rīks ļauj atlasīt viena veida objektus. Piemēram, ja nepieciešams apskatīt novadā esošās lauksaimniecības teritorijas pēc funkcionālā zonējuma:

- atver rīku;
- aktivizē slāni, kuram jāveic objektu atlasī;
- laukā «-tukšs-» izvēlas parametru pēc kā atlasīt;

Filtrs pieejams 3 slāņiem:

- funkcionālais zonējums;
- teritorijas ar īpašiem noteikumiem (TIN);
- detālpilnojumu un lokālpilnojumu teritorijas;