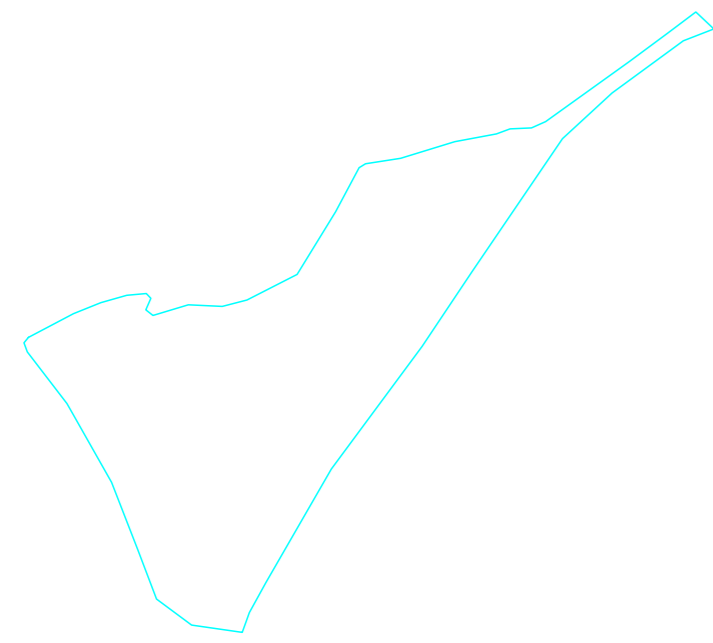
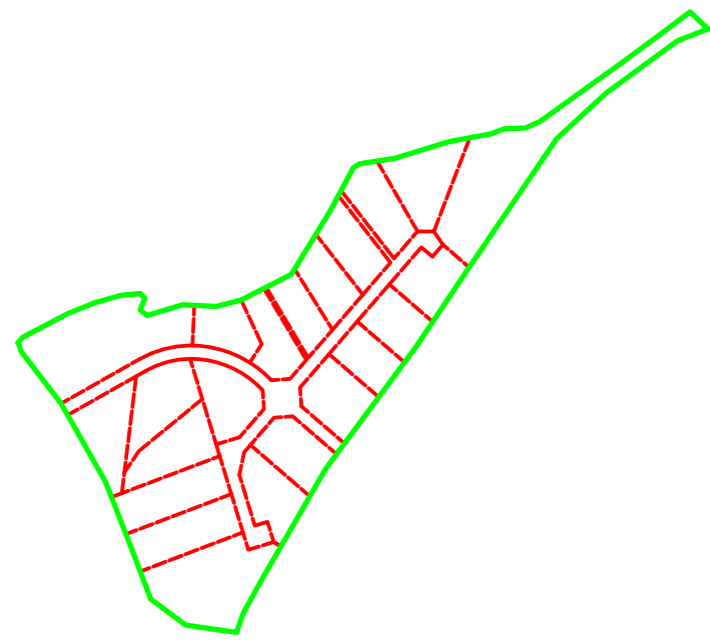


Projektētā teritorijas shēma pirms detālplānojuma izstrādes



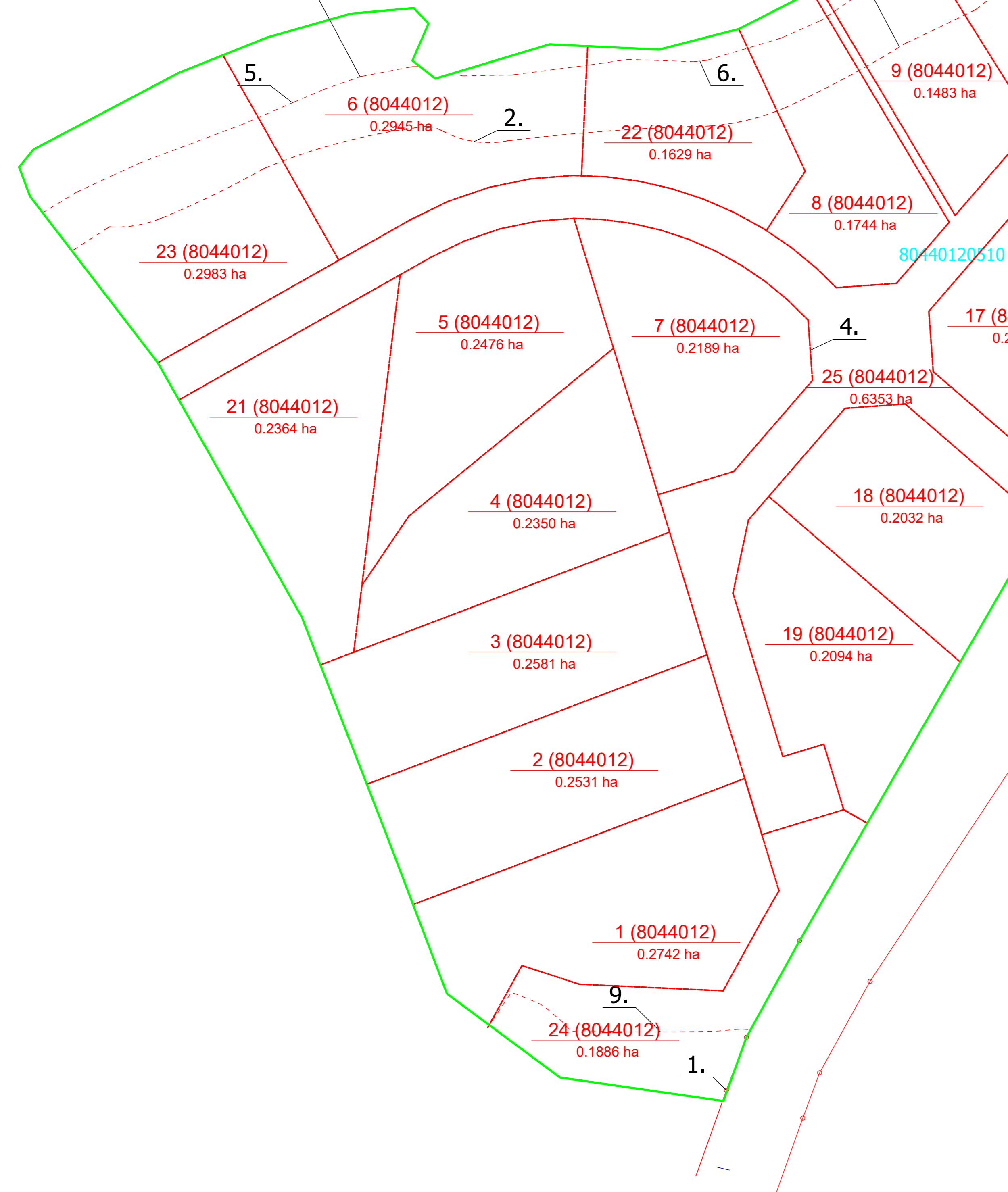
Projektētā teritorijas shēma pēc detālplānojuma izstrādes



aplūstošā (10% applūsuma varbūtība) teritorija

dabiskas ūdensteces vides un dabas resursu aizsardzības aizsargjoslas teritorija pilsētās un ciemos

aplūstošā (10% applūsuma varbūtība) teritorija



Esošā zemes vienība		Platība ha		Kārtas Nr.	Klasifikācijas kods	Aprūtinājumi
Kadastra apzīmējums	80440120510	Platība ha	6,2706			
Kopā		6,2706		Projektētās zemes vienības un aprūtinājumi		
Nr.	Kadastra apzīmējums	Platības no esošajām zemes vienībām	Platība ha	Kārtas Nr.	Klasifikācijas kods	Aprūtinājuma nosaukums
1		0,2742 ha no 80440120510	0,2742	1	7312030100	eksploatacijas aizsargjoslas teritorija gar ielu vai ceļu – sārkānā līnija
2		0,2531 ha no 80440120510	0,2531	8	7311090900	vīdes un dabas resursu kīmekļa aizsargjoslas teritorija ap pazemes ūdens nemānās vietu
3		0,2581 ha no 80440120510	0,2581	8	7311090900	vīdes un dabas resursu kīmekļa aizsargjoslas teritorija ap pazemes ūdens nemānās vietu
4		0,2350 ha no 80440120510	0,2350	8	7311090900	vīdes un dabas resursu kīmekļa aizsargjoslas teritorija ap pazemes ūdens nemānās vietu
5		0,2476 ha no 80440120510	0,2476	8	7311090900	vīdes un dabas resursu kīmekļa aizsargjoslas teritorija ap pazemes ūdens nemānās vietu
6		0,2945 ha no 80440120510	0,2945	2	7311020105	dabiskas ūdensteces vides un dabas resursu aizsardzības aizsargjoslas teritorija pilsētās un ciemos
				5	7311020400	aplūstošā (10% applūsuma varbūtība) teritorija
				6	7311020400	aplūstošā (10% applūsuma varbūtība) teritorija
				8	7311090900	vīdes un dabas resursu kīmekļa aizsargjoslas teritorija ap pazemes ūdens nemānās vietu
7		0,2189 ha no 80440120510	0,2189	8	7311090900	vīdes un dabas resursu kīmekļa aizsargjoslas teritorija ap pazemes ūdens nemānās vietu
8		0,1744 ha no 80440120510	0,1744	2	7311020105	dabiskas ūdensteces vides un dabas resursu aizsardzības aizsargjoslas teritorija pilsētās un ciemos
				6	7311020400	aplūstošā (10% applūsuma varbūtība) teritorija
				8	7311090900	vīdes un dabas resursu kīmekļa aizsargjoslas teritorija ap pazemes ūdens nemānās vietu
9		0,1483 ha no 80440120510	0,1483	2	7311020105	dabiskas ūdensteces vides un dabas resursu aizsardzības aizsargjoslas teritorija pilsētās un ciemos
				6	7311020400	aplūstošā (10% applūsuma varbūtība) teritorija
				8	7311090900	vīdes un dabas resursu kīmekļa aizsargjoslas teritorija ap pazemes ūdens nemānās vietu
10		0,1852 ha no 80440120510	0,1852	2	7311020105	dabiskas ūdensteces vides un dabas resursu aizsardzības aizsargjoslas teritorija pilsētās un ciemos
				6	7311020400	aplūstošā (10% applūsuma varbūtība) teritorija
				8	7311090900	vīdes un dabas resursu kīmekļa aizsargjoslas teritorija ap pazemes ūdens nemānās vietu
11		0,1777 ha no 80440120510	0,1777	2	7311020105	dabiskas ūdensteces vides un dabas resursu aizsardzības aizsargjoslas teritorija pilsētās un ciemos
				6	7311020400	aplūstošā (10% applūsuma varbūtība) teritorija
				8	7311090900	vīdes un dabas resursu kīmekļa aizsargjoslas teritorija ap pazemes ūdens nemānās vietu
12		0,2066 ha no 80440120510	0,2066	2	7311020105	dabiskas ūdensteces vides un dabas resursu aizsardzības aizsargjoslas teritorija pilsētās un ciemos
				6	7311020400	aplūstošā (10% applūsuma varbūtība) teritorija
				8	7311090900	vīdes un dabas resursu kīmekļa aizsargjoslas teritorija ap pazemes ūdens nemānās vietu
13		0,2556 ha no 80440120510	0,2556	2	7311020105	dabiskas ūdensteces vides un dabas resursu aizsardzības aizsargjoslas teritorija pilsētās un ciemos
				6	7311020400	aplūstošā (10% applūsuma varbūtība) teritorija
				8	7311090900	vīdes un dabas resursu kīmekļa aizsargjoslas teritorija ap pazemes ūdens nemānās vietu
14		0,1839 ha no 80440120510	0,1839	8	7311090900	vīdes un dabas resursu kīmekļa aizsargjoslas teritorija ap pazemes ūdens nemānās vietu
15		0,1683 ha no 80440120510	0,1683	8	7311090900	vīdes un dabas resursu kīmekļa aizsargjoslas teritorija ap pazemes ūdens nemānās vietu
16		0,1573 ha no 80440120510	0,1573	8	7311090900	vīdes un dabas resursu kīmekļa aizsargjoslas teritorija ap pazemes ūdens nemānās vietu
17		0,2174 ha no 80440120510	0,2174	8	7311090900	vīdes un dabas resursu kīmekļa aizsargjoslas teritorija ap pazemes ūdens nemānās vietu
18		0,2032 ha no 80440120510	0,2032	8	7311090900	vīdes un dabas resursu kīmekļa aizsargjoslas teritorija ap pazemes ūdens nemānās vietu
19		0,2094 ha no 80440120510	0,2094	8	7311090900	vīdes un dabas resursu kīmekļa aizsargjoslas teritorija ap pazemes ūdens nemānās vietu
20		0,6804 ha no 80440120510	0,6804	3	7312030100	eksploatacijas aizsargjoslas teritorija gar ielu vai ceļu – sārkānā līnija
				2	7311020105	dabiskas ūdensteces vides un dabas resursu aizsardzības aizsargjoslas teritorija pilsētās un ciemos
				6	7311020400	aplūstošā (10% applūsuma varbūtība) teritorija
				7	7312040200	eksploatacijas aizsargjoslas teritorija gar elektronisko sakaru tīklu gaivavdu līniju
				8	7311090900	vīdes un dabas resursu kīmekļa aizsargjoslas teritorija ap pazemes ūdens nemānās vietu
21		0,2364 ha no 80440120510	0,2364	2	7311020105	dabiskas ūdensteces vides un dabas resursu aizsardzības aizsargjoslas teritorija pilsētās un ciemos
				6	7311020400	aplūstošā (10% applūsuma varbūtība) teritorija
				8	7311090900	vīdes un dabas resursu kīmekļa aizsargjoslas teritorija ap pazemes ūdens nemānās vietu
22		0,1629 ha no 80440120510	0,1629	2	7311020105	dabiskas ūdensteces vides un dabas resursu aizsardzības aizsargjoslas teritorija pilsētās un ciemos
				6	7311020400	aplūstošā (10% applūsuma varbūtība) teritorija
				7	7312040200	eksploatacijas aizsargjoslas teritorija gar elektronisko sakaru tīklu gaivavdu līniju
				8	7311090900	vīdes un dabas resursu kīmekļa aizsargjoslas teritorija ap pazemes ūdens nemānās vietu
23		0,2983 ha no 80440120510	0,2983	2	7311020105	dabiskas ūdensteces vides un dabas resursu aizsardzības aizsargjoslas teritorija pilsētās un ciemos
				5	7311020400	aplūstošā (10% applūsuma varbūtība) teritorija
				8	7311090900	vīdes un dabas resursu kīmekļa aizsargjoslas teritorija ap pazemes ūdens nemānās vietu
24		0,1886 ha no 80440120510	0,1886	9	7311041000	hidroelektriskās būves un ierīces eksploatacijas aizsargjoslas teritorija lauksaimniecībā izmantojamā zemē
25		0,6353 ha no 80440120510	0,6353	4	7312030100	eksploatacijas aizsargjoslas teritorija gar ielu vai ceļu – sārkānā līnija
				2	7311020105	dabiskas ūdensteces vides un dabas resursu aizsardzības aizsargjoslas teritorija pilsētās un ciemos
				6	7311020400	aplūstošā (10% applūsuma varbūtība) teritorija
				8	7311090900	vīdes un dabas resursu kīmekļa aizsargjoslas teritorija ap pazemes ūdens nemānās vietu
Kopā		6,2706				

Detālplānojums īpašumiem "Asteres", Garkalne, Adāžu novads, Zemes ierīcības plāns

SASKAŅOJUMI:	Paraksts	Vārds, uzvārds	Datums
Projektam piekritību, iebildumu nav. SASKAŅOTS, 80440120510/pasnieks		SIA Einvest	29.06.2020
SIA "M un M nēnāji" reģ.Nr.40003830560 Rīga, Struktūru iela 14a-207a, LV-1039 tāl: 29336755, e-pasts: marcs.mistrs@inbox.lv		Mārcis Mistrs	29.06.2020
LKS-92 TM koordinātu sistēma Latvijas normālo augstumu sistēma (LKS-2000.5). TM projekcijas mēroga koeficients m=0,999610		Kartogrāfiskā pamate: Zemes robežu plāns (SIA Einvests, mēroka E:Brīdonsko, 02.07.2016, mēroga 1:2000)	Lapa 1
Zemes ierīkotāja sertifikāts AAQ087 izdots 06.07.2011, derīgs līdz 05.07.2021.			GP 3

APZĪMĒJUMI	Apraksts
	Detālplānojuma robeža
	Zemes vienības robeža ar robežpunktu
	Projektēto zemes vienību robežas
	Nekustamā īpašuma objekta aprūtinājuma robeža
	Nekustamā īpašuma aprūtinājuma kārtas numurs
	Zemes vienības kadastra apzīmējums
	Projektētās zemes vienības numurs un platība