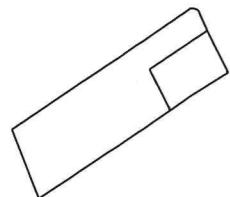
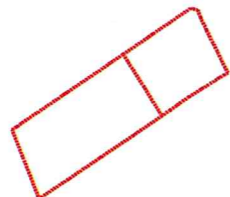


Projektētās teritorijas shēma
pirms zemes ierīcības projekta izstrādes



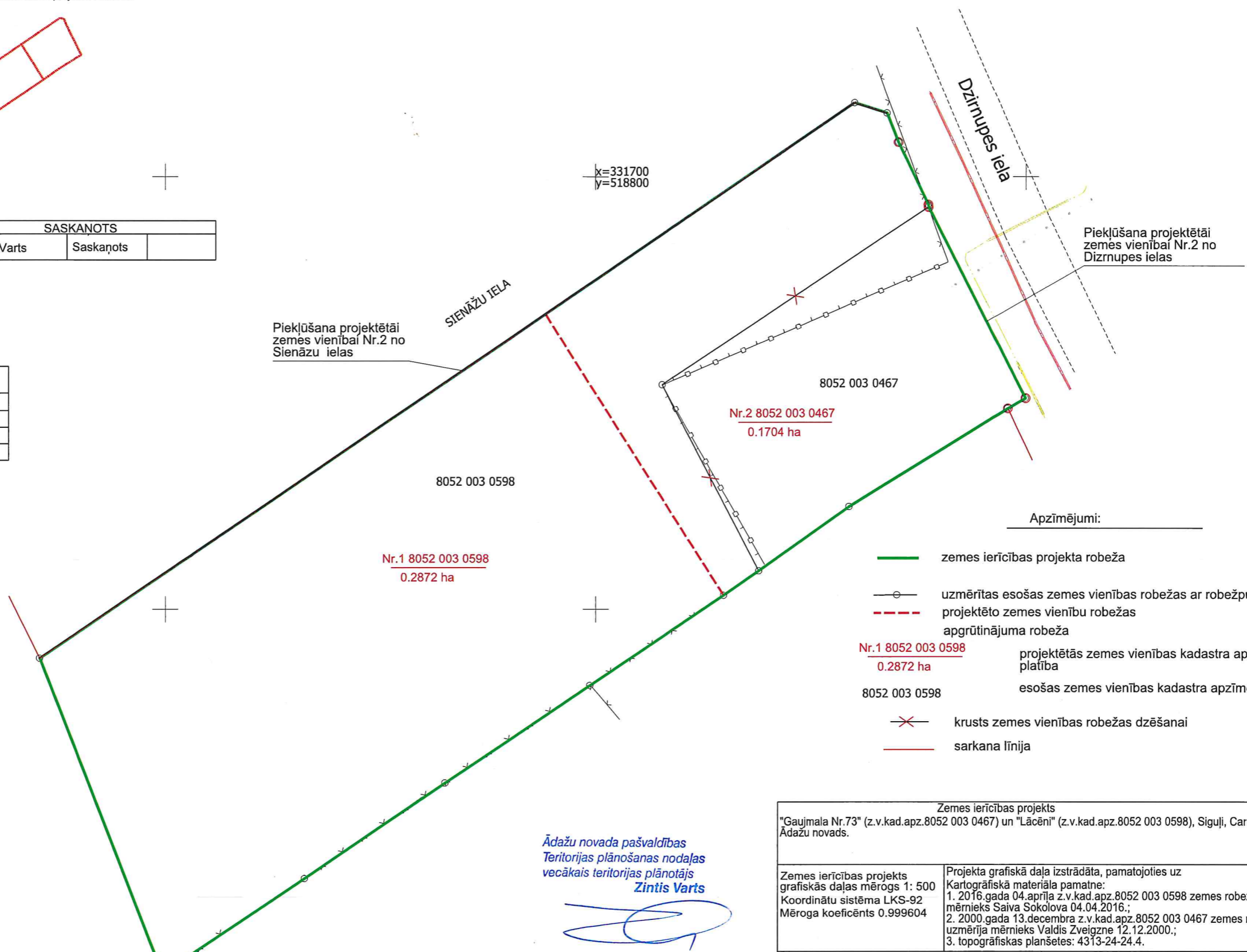
Projektētās teritorijas shēma
pēc zemes ierīcības projekta izstrādes



x=331700
y=518800

SASKAŅOTS			
Carnikavas novada dome	Zintis Varts	Saskaņots	

Esošās zemes vienības	
Kadastra apzīmējums	Platība
8052 003 0467	0.0904 ha
8052 003 0598	0.3672 ha
kopā	0.4576 ha



Apzīmējumi:

- zemes ierīcības projekta robeža
- uzmērītas esošās zemes vienības robežas ar robežpunktu
- - - projektēto zemes vienību robežas
- apgrūtinājuma robeža
- Nr.1 8052 003 0598 projektētās zemes vienības kadastra apzīmējums un platība
- 8052 003 0598 esošās zemes vienības kadastra apzīmējums
- ✕ krusts zemes vienības robežas dzēšanai
- sarkana līnija

Ādažu novada pašvaldības
Teritorijas plānošanas nodaļas
vecākais teritorijas plānotājs
Zintis Varts

Projektētās zemes vienības un apgrūtinājumi					
Projektētās zemes vienības			Apgrūtinājumi		
Nr.	Kadastra apzīmējums	Platības no esošajām zemes vienībām	Platība	Kārtas Nr.	Klasifikācijas kods
1	8052 003 0598	0.2872 ha no 8052 003 0598	0.2872 ha	—	—
3	8052 003 0467	0.0800 ha no 8052 003 0598 0.0904 ha no 8052 003 0467	0.1704 ha	—	—
			0.4576 ha		

Zemes ierīcības projekts "Gaujmalā Nr.73" (z.v.kad.apz.8052 003 0467) un "Lācēni" (z.v.kad.apz.8052 003 0598), Sigulī, Carnikavas pagasts, Ādažu novads.			
Zemes ierīcības projekts grafiskās daļas mērogs 1: 500 Koordinātu sistēma LKS-92 Mēroga koeficients 0.999604	Projekta grafiskā daļa izstrādāta, pamatojoties uz Kartogrāfiskā materiāla pamatne: 1. 2016.gada 04.aprīļa z.v.kad.apz.8052 003 0598 zemes robežu plāns M1:500 uzmērīja mērnieks Saiva Sokolova 04.04.2016.; 2. 2000.gada 13.decembra z.v.kad.apz.8052 003 0467 zemes robežu plāns M1:500 uzmērīja mērnieks Valdis Zveigzne 12.12.2000.; 3. topogrāfiskas planšetes: 4313-24-24.4.		
Projektam piekritu, iebildumu nav. SASKAŅOTS, ierosinātais īpašuma "Gaujmalā Nr.73" Sigulī, Carnikavas pagasts, Ādažu novads īpašnieks		Valentins Žilajevs	
Projektam piekritu, iebildumu nav. SASKAŅOTS, ierosinātās īpašuma "Lācēni", Sigulī, Carnikavas pagasts, Ādažu novads īpašnieces		Dace Leimane	
		Vineta Laimane	
sertifikāts zemes ierīcības darbu veikšanai Nr.AA0158 derīgs no 13.09.2011. līdz 12.09.2026.			
Zemes ierīkotāja		Diāna Glizdeniece	