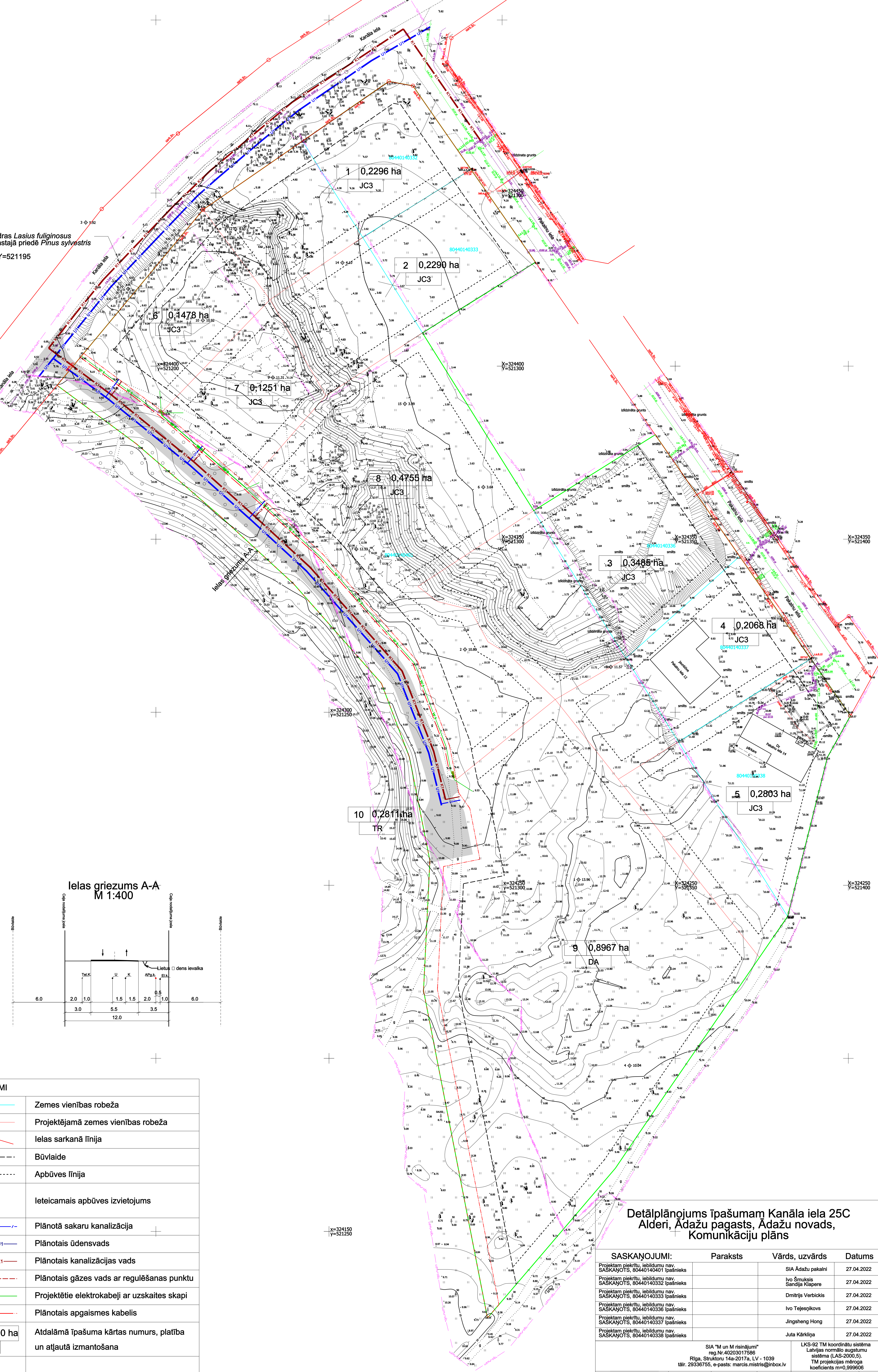
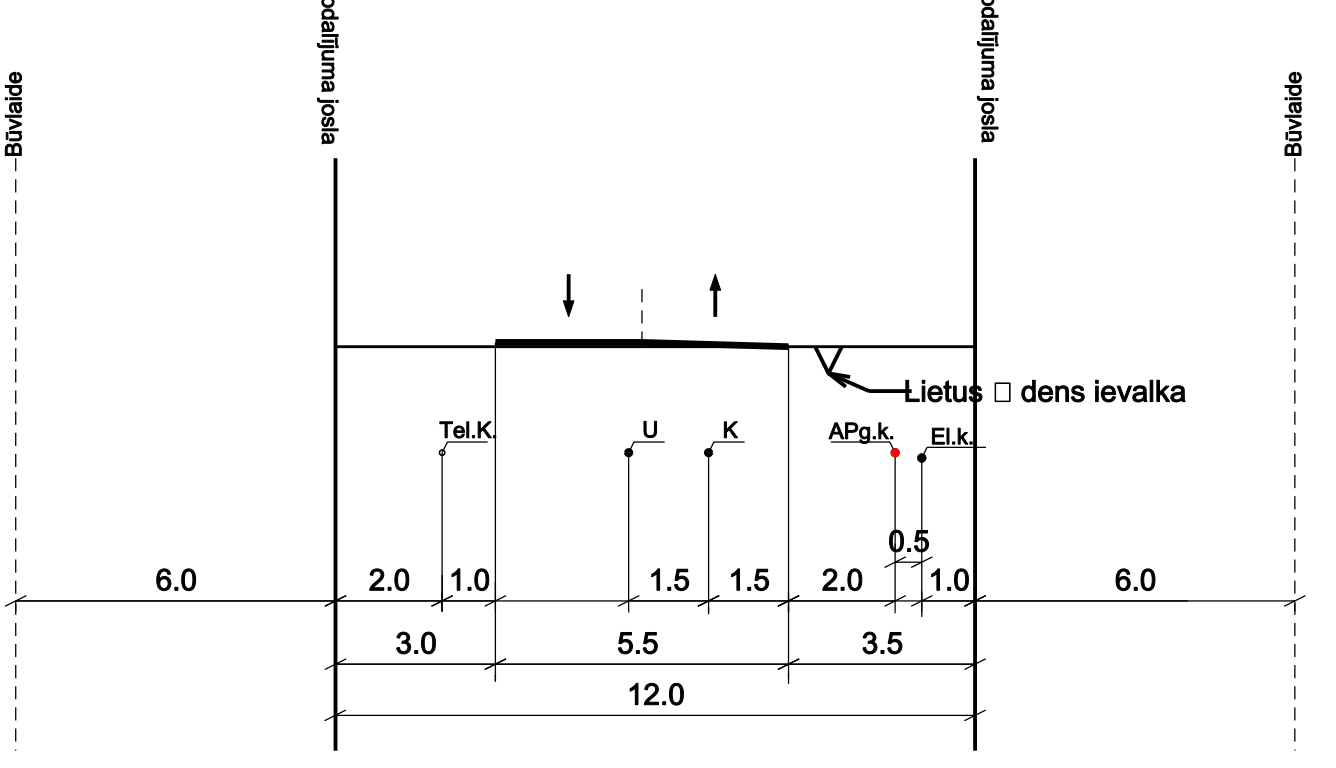


Spožās skudras *Lasius fuliginosus*
atradne parastajā priedē *Pinus sylvestris*
koordināte
X=324418, Y=521195



lelas griezumā A-A
M 1:400



APZĪMĒJUMI	
	Zemes vienības robeža
	Projektējamā zemes vienības robeža
	lelas sarkanā līnija
	Būvlaide
	Apbūves līnija
	Ieteicamais apbūves izvietojums
	Plānotā sakaru kanalizācija
	Plānotais ūdensvads
	Plānotais kanalizācijas vads
	Plānotais gāzes vads ar regulēšanas punktu
	Projektētie elektrokabeļi ar uzskaites skapi
	Plānotais apgaismes kabelis
	Atdalāmā īpašuma kārtas numurs, platība un atļautā izmantošana
	lelas braucamā daļa

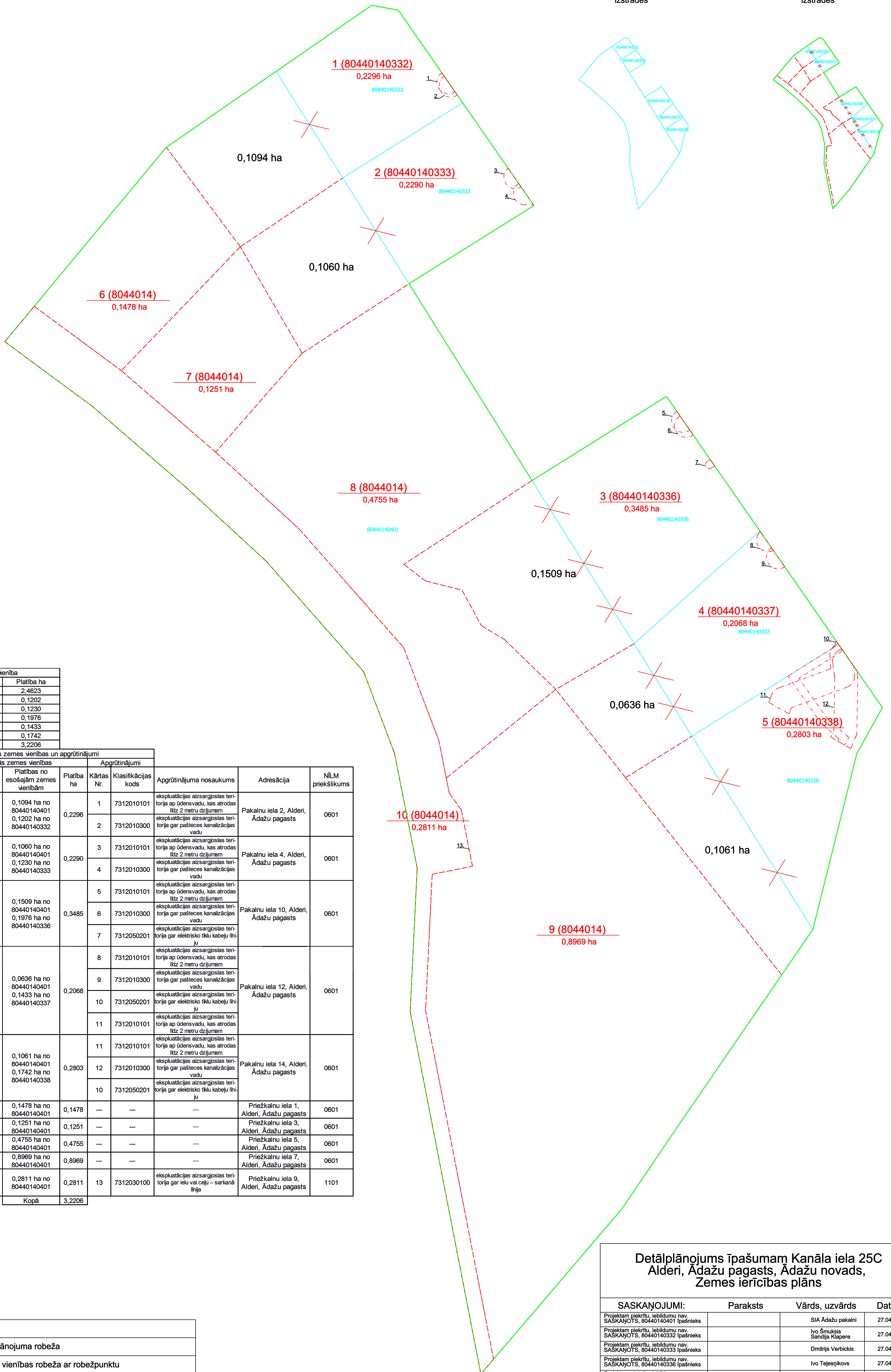
SASKAŅOJUMI:			
Projekta pieņemšanas datums	Paraksts	Vārds, uzvārds	Datums
Projekta pieņemšanas datums: 27.04.2022		SIA Ādažu pakalni	27.04.2022
Projekta pieņemšanas datums: 27.04.2022		Ivo Smuķis	27.04.2022
Projekta pieņemšanas datums: 27.04.2022		Sandija Klāvere	27.04.2022
Projekta pieņemšanas datums: 27.04.2022		Dmitrijs Verbitskis	27.04.2022
Projekta pieņemšanas datums: 27.04.2022		Ivo Teļesņikovs	27.04.2022
Projekta pieņemšanas datums: 27.04.2022		Jingsheng Hong	27.04.2022
Projekta pieņemšanas datums: 27.04.2022		Juta Kārkliņa	27.04.2022

SIA "M un M risinājumi" reģ.Nr.40203017586 Rīga, Sīksturu 14a-2017a, LV - 1039 tālr. 29336755, e-pasts: marcis.mistris@inbox.lv	Kartogrāfiskā pamatne: Topogrāfiskais plāns Mērogs 1:500 Detālpilnvaras izdrukas mērogs 1:500	LKS-92 TM koordinātu sistēma Latvijas normālo augstumu sistēma (LAS-2000,5). TM projekcijas mēroga koeficients m=0,999606
--	---	---

Apliecinu, ka detālpilnvaras projekts izstrādāts atbilstoši normatīvo aktu prasībām.	Mārcis Mistris	27.04.2022	Lapa 1
Zemes ierīkotāja sertifikāts AA0087 izdots 06.07.2011, derīgs līdz 05.07.2026.			GP 3

Projektētā teritorijas shēma
pirms detaļplānojuma
izstrādes

Projektētā teritorijas shēma
pēc detaļplānojuma
izstrādes



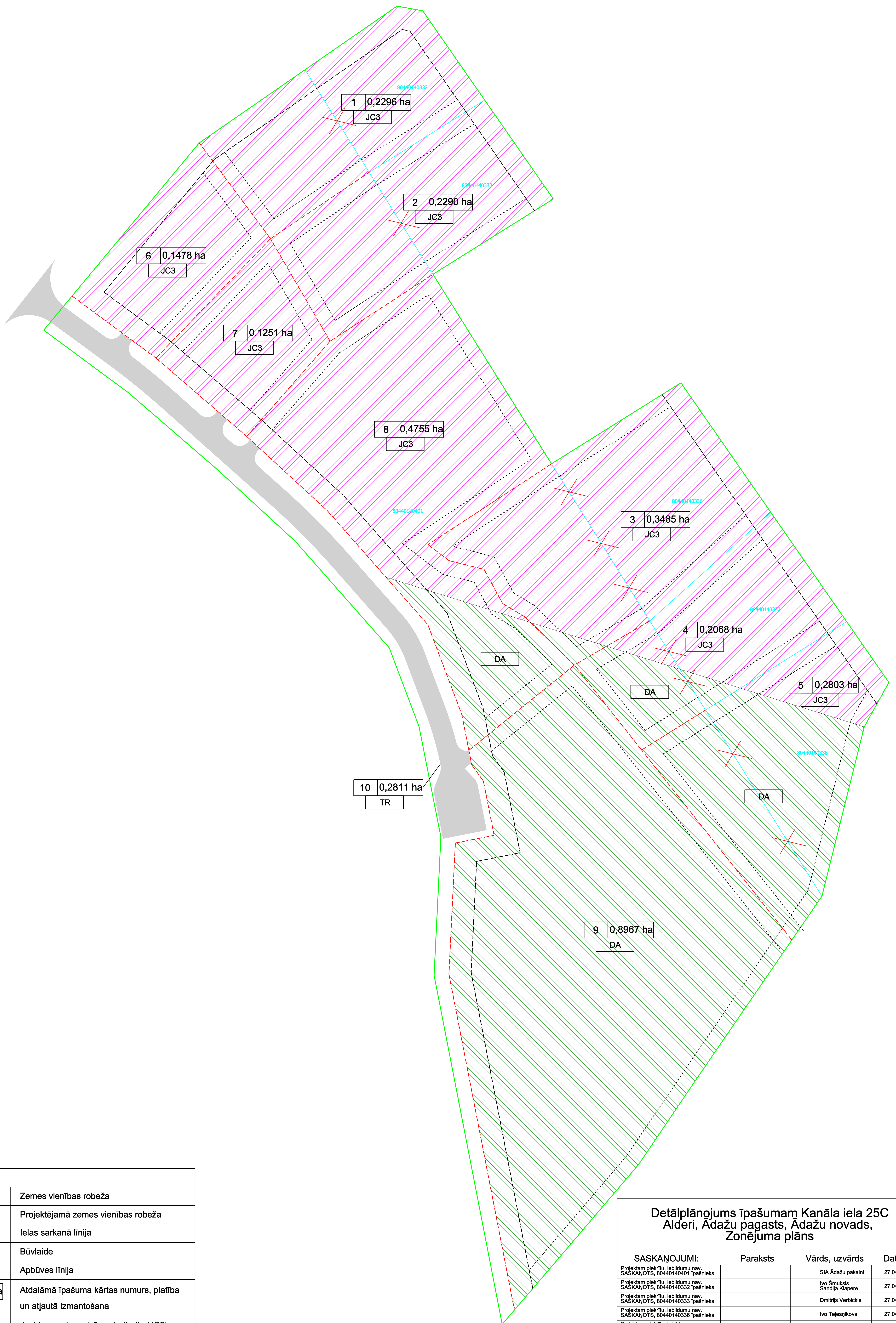
Esošā zemes venība	
Kadastra apzīmējums	Platība ha
80440140401	2,4623
80440140332	0,1202
80440140333	0,1230
80440140336	0,1976
80440140337	0,1433
80440140338	0,1742
Kopā	3,2206

Projektētās zemes venības un apgrūtinājumi		Platības no esošajām zemes venībām		Apgrūtinājumi		Adresācija		NĪLM priekšlikums	
Nr.	Kadastra apzīmējums	Platība ha	Kārtas Nr.	Klasifikācijas kods	Apgrūtinājuma nosaukums	Adresācija	NĪLM priekšlikums		
1	80440140332	0,1094 ha no 80440140401 0,1202 ha no 80440140332	0,2296	1	7312010101	eksploatacijas aizsargosmas teritorija ap ūdensvadu, kas atrodas līdz 2 metru dziļumam	Pakalnu iela 2, Alderi, Ādažu pagasts	0601	
				2	7312010300	eksploatacijas aizsargosmas teritorija gar pašteses kanalizācijas vadu			
2	80440140333	0,1060 ha no 80440140401 0,1230 ha no 80440140333	0,2290	3	7312010101	eksploatacijas aizsargosmas teritorija ap ūdensvadu, kas atrodas līdz 2 metru dziļumam	Pakalnu iela 4, Alderi, Ādažu pagasts	0601	
				4	7312010300	eksploatacijas aizsargosmas teritorija gar pašteses kanalizācijas vadu			
3	80440140336	0,1509 ha no 80440140401 0,1976 ha no 80440140336	0,3485	5	7312010101	eksploatacijas aizsargosmas teritorija ap ūdensvadu, kas atrodas līdz 2 metru dziļumam	Pakalnu iela 10, Alderi, Ādažu pagasts	0601	
				6	7312010300	eksploatacijas aizsargosmas teritorija gar pašteses kanalizācijas vadu			
				7	7312050201	eksploatacijas aizsargosmas teritorija gar elektrisko tīku kabeļu līniju			
4	80440140337	0,0636 ha no 80440140401 0,1433 ha no 80440140337	0,2068	8	7312010101	eksploatacijas aizsargosmas teritorija ap ūdensvadu, kas atrodas līdz 2 metru dziļumam	Pakalnu iela 12, Alderi, Ādažu pagasts	0601	
				9	7312010300	eksploatacijas aizsargosmas teritorija gar pašteses kanalizācijas vadu			
				10	7312050201	eksploatacijas aizsargosmas teritorija gar elektrisko tīku kabeļu līniju			
				11	7312010101	eksploatacijas aizsargosmas teritorija ap ūdensvadu, kas atrodas līdz 2 metru dziļumam			
5	80440140338	0,1061 ha no 80440140401 0,1742 ha no 80440140338	0,2803	11	7312010101	eksploatacijas aizsargosmas teritorija ap ūdensvadu, kas atrodas līdz 2 metru dziļumam	Pakalnu iela 14, Alderi, Ādažu pagasts	0601	
				12	7312010300	eksploatacijas aizsargosmas teritorija gar pašteses kanalizācijas vadu			
				10	7312050201	eksploatacijas aizsargosmas teritorija gar elektrisko tīku kabeļu līniju			
6		0,1478 ha no 80440140401	0,1478	---	---	---	Priežkalnu iela 1, Alderi, Ādažu pagasts	0601	
7		0,1251 ha no 80440140401	0,1251	---	---	---	Priežkalnu iela 3, Alderi, Ādažu pagasts	0601	
8		0,4755 ha no 80440140401	0,4755	---	---	---	Priežkalnu iela 5, Alderi, Ādažu pagasts	0601	
9		0,8969 ha no 80440140401	0,8969	---	---	---	Priežkalnu iela 7, Alderi, Ādažu pagasts	0601	
10		0,2811 ha no 80440140401	0,2811	13	7312030100	eksploatacijas aizsargosmas teritorija gar ielu vai ceļu - sarkanā līnija	Priežkalnu iela 9, Alderi, Ādažu pagasts	1101	
		Kopā	3,2206						

APZĪMĒJUMI	
	Detalplānojuma robeža
	Zemes vienības robeža ar robežpunktu
	Dzēšamais zemes vienības robežas posms
	Projektēto zemes vienību robežas
	Nekustamā īpašuma objekta apgrūtinājuma robeža
1.	Nekustamā īpašuma apgrūtinājuma kārtas numurs
80440140401	Zemes vienības kadastra apzīmējums
1 (80440140401) 0,49 ha	Projektētās zemes vienības numurs un platība

Detalplānojums īpašumam Kanāla iela 25C Alderi, Ādažu pagasts, Ādažu novads, Zemes ierīcības plāns

SASKAŅOJUMI:	Paraksts	Vārds, uzvārds	Datums
Projektam piekritu, iebildumu nav. SASKAŅOTS, 80440140401 īpašnieks		SIA Ādažu pakalni	27.04.2022
Projektam piekritu, iebildumu nav. SASKAŅOTS, 80440140332 īpašnieks		Ivo Šmukšis Sandija Klāpere	27.04.2022
Projektam piekritu, iebildumu nav. SASKAŅOTS, 80440140333 īpašnieks		Dmitrijs Verbičickis	27.04.2022
Projektam piekritu, iebildumu nav. SASKAŅOTS, 80440140336 īpašnieks		Ivo Teļesņikovs	27.04.2022
Projektam piekritu, iebildumu nav. SASKAŅOTS, 80440140337 īpašnieks		Jingsheng Hong	27.04.2022
Projektam piekritu, iebildumu nav. SASKAŅOTS, 80440140338 īpašnieks		Juta Kārkliņa	27.04.2022
SIA "M un M risinājumi" reg.Nr.40203017586 Rīga, Strukturu 14a-2017a, LV - 1039 tālr. 29336755, e-pasts: maris.mistis@inbox.lv		LKS-92 TM koordinātu sistēma Latvijas normālo augstumu sistēma (LAS-2000.5) TM projekcijas mēroga koeficients m=0,999606	
Apliecinu, ka detalplānojuma projekts izstrādāts atbilstoši normatīvo aktu prasībām.	Mārcis Mīstis	27.04.2022	Kartogrāfiskā pamatne: Topogrāfiskais plāns Mērogs 1:500 Detalplānojuma izdrukas mērogs 1:500
Zemes ierīcības sertifikāts AA0087 izdots 06.07.2011, derīgs līdz 05.07.2026.			Lapas 1 Lapa GP 3



APZĪMĒJUMI	
	Zemes vienības robeža
	Projektējamā zemes vienības robeža
	Ielas sarkanā līnija
	Būvlaide
	Apbūves līnija
	Atdalāmā īpašuma kārtas numurs, platība un atļautā izmantošana
	Jauktas centra apbūves teritorija (JC3)
	Dabas un apstādījumu teritorija (DA)
	Transporta infrastruktūras teritorija (TR) (ielas braucamā daļa)

Detālplānojums īpašumam Kanāla iela 25C Alderi, Ādažu pagasts, Ādažu novads, Zonējuma plāns			
SASKAŅOJUMI:	Paraksts	Vārds, uzvārds	Datums
Projektam piekritu, iebildumu nav. SASKAŅOTS, 80440140401 īpašnieks		SIA Ādažu pakalni	27.04.2022
Projektam piekritu, iebildumu nav. SASKAŅOTS, 80440140332 īpašnieks		Ivo Šmukšis Sandija Klapere	27.04.2022
Projektam piekritu, iebildumu nav. SASKAŅOTS, 80440140333 īpašnieks		Dmitrijs Verbitskis	27.04.2022
Projektam piekritu, iebildumu nav. SASKAŅOTS, 80440140336 īpašnieks		Ivo Teļesņikovs	27.04.2022
Projektam piekritu, iebildumu nav. SASKAŅOTS, 80440140337 īpašnieks		Jingsheng Hong	27.04.2022
Projektam piekritu, iebildumu nav. SASKAŅOTS, 80440140338 īpašnieks		Juta Kārklīga	27.04.2022
SIA "M un M risinājumi" reģ.Nr.40203017596 Rīga, Strukturu 14a-2017a, LV - 1039 tālr. 29336755, e-pasts: marcis.mistris@inbox.lv		LKS-92 TM koordinātu sistēma Latvijas normālo augstumu sistēma (LAS-2000.5). TM projekcijas mēroga koeficients m=0,999606	
Apliecinu, ka detālplānojuma projekts izstrādāts atbilstoši normatīvo aktu pasībām.	Mārcis Mistris	27.04.2022	Kartogrāfiskā pamatne: Topogrāfiskais plāns Mērogs 1:500 Detālplānojuma izdrukas mērogs 1:500
Zemes ierīkotāja sertifikāts AA0087 izdots 06.07.2011, derīgs līdz 05.07.2026.			Lapa 1 Lapa GP 3