

519300

GRAFISKĀS DAĻAS PAMATNE:

Latvijas koordinātu sistēma LKS-02 TM;
Aktuālās reģistrācijas robeža: 1:500 noteiktības, augstas detalizācijas topogrāfiskā informācija, kura izgatavota un reģistrēta atbilstoši Ministru kabineta noteikumiem Nr. 281 un attiecīgās pašvaldības sastopšajiem noteikumiem/ Datu slāni atļauti atbilstoši nepieciešamajai informācijai.
Valsts zemes dienesta aktuāla grafiskā informācija no Nekustamā īpašuma valsts kadastra informācijas sistēma reģistrētajiem nekustamajiem īpašumiem.



"TALLINĀS ŠOSEJA 83"
80440130540

VALSTS GALVENAIS AUTOCEĻŠ A1 RĪGA (BALTEZERS) - IGAUNIJAS ROBEŽA (AINAŽI)

"BALTA RAGA IELA 2"
80440130187

Mazais Baltezers








80440130312

80440130312

"TALLINĀS ŠOSEJA 94"
80440130372

25 m attālums (būvlaide) no autoceļa malas (saskaņā ar LVC izsniegtajiem nosacījumiem lokālpilnvarotības izstrādei)

APZĪMĒJUMI:

-  LOKĀLPILNVAROTĪBAS ROBEŽA
-  SARKANĀ LĪNIJA (7312030100)
-  ZEMES VIENĪBAS ROBEŽA
-  ESOŠĀ 0,4 KV ELEKTROPĀRVADES KABELLĪNIJA
-  ESOŠĀ 20 KV GAISVADU ELEKTROAPGĀDES LĪNIJA
-  AIZSARGJOSLAS GAR ELEKTRISKAJIEM TĪKLIEM (7312050601)
-  APPLŪSTOŠĀ TERITORIJA (7311020400)

PROJEKTS:

LOKĀLPILNVAROTĪBAS NEKUSTAMAJAM ĪPAŠUMAM "LĪBIEŠI 4"

PASŪTĪTĀJS:

PRIVĀTPERSONA

IZSTRĀDĀTĀJS:



SIA "Reģionālie projekti"
Rīpniecības iela 32b-501
Latvija; Rīga; LV 1045
Tālrunis: +371 67320809
bprojs@rp.lv

| | Datums | Pārbaudīts |
|--|--------|------------|
| | | |
| | | |
| | | |