

LATVIJAS REPUBLIKA

ZEMES ROBEŽU PLĀNS

Zemes vienības kadastra apzīmējums: 8052 008 1575

Adrese: Muzeja iela 7, Mežgarciems, Carnikavas novads

Plāns izgatavots pamatojoties uz Carnikavas novada domes 2016.gada 22.jūnija sēdes protokola izrakstu Nr.12 35.§
"Par nekustamo īpašumu "Mežgarciems", "Mežgarciems - 7", "Mežgarciems - 8", "Mežgarciems - 9", "Mežgarciems - 10"
detālpārplānojuma galīgās redakcijas apstiprināšanu"

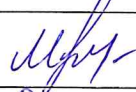

Zemes vienība izveidota, sadalot zemes vienību ar kadastra apzīmējumu 8052 008 1210

Robežas uzmērītas: 29.08.2016 - 25.10.2016

Plāna mērogs 1:500

Zemes vienības platība: 0.4192 ha



SIA "BaltSurvey" vadītāja		Marija Laganovska	09.11.2016
Ierosinātājs ir informēts par zemes kadastrālās uzmērīšanas laikā veiktajām darbībām, to rezultātiem		Carnikavas novada pašvaldības p.p. Diāna Čūriška	09.11.2016

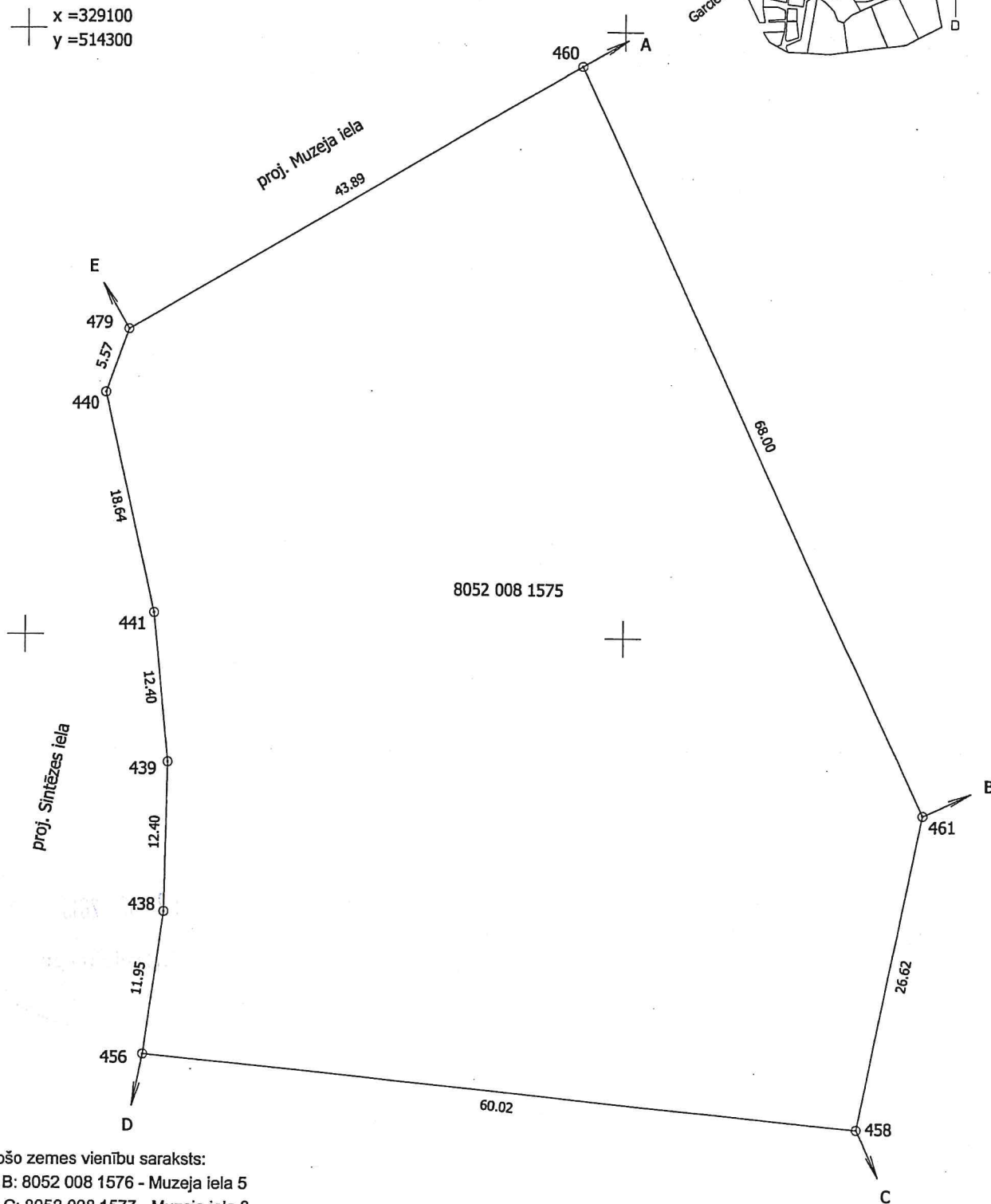
ZEMES VIENĪBA UZMĒRĪTA

LKS-92 TM

Mēroga koeficients 0.999603

+ x = 329100
+ y = 514300

ZEMES VIENĪBAS
IZVIETOJUMA SHĒMA



Robežojošo zemes vienību saraksts:

- no A līdz B: 8052 008 1576 - Muzeja iela 5
- no B līdz C: 8052 008 1577 - Muzeja iela 3
- no C līdz D: 8052 008 1574 - Muzeja iela 1
- no D līdz E: 8052 008 1582
- no E līdz A: 8052 008 1583

Zemes vienības platība: 0.4192 ha
Plāna mērogs 1:500

Mērnīeks Jurijs Dončenko (sert.Nr.AB000000048, derīgs no 07.12.2010. līdz 06.12.2020.) apliecinā, ka plāns izgatavots atbilstoši Ministru kabineta 2011.gada 27.decembra noteikumiem Nr.1019 "Zemes kadastrālās uzmērīšanas noteikumi"

Jurijs Dončenko 09.11.2016.

LATVIJAS REPUBLIKA

SITUĀCIJAS PLĀNS

Zemes vienības kadastra apzīmējums: 8052 008 1575



Adrese: Muzeja iela 7, Mežgarciems, Carnikavas novads

Situācijas elementi uzņēmīti: 29.08.2016 - 25.10.2016

Plāna mērogs 1:500

Zemes vienības platība: 0.4192 ha

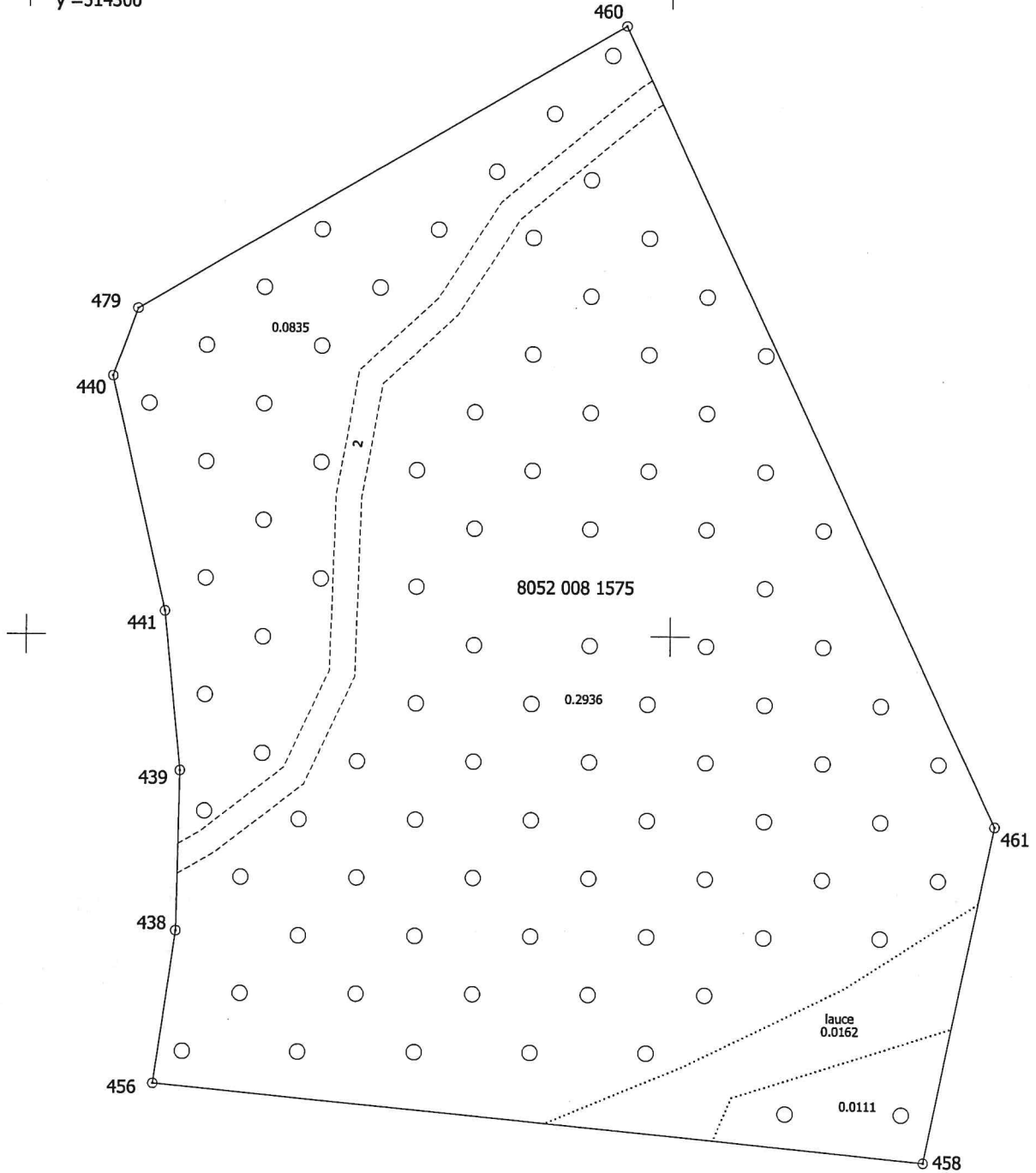


SIA "BaltSurvey" vadītāja		Marija Laganovska	09.11.2016
Ierosinātājs ir informēts par zemes kadastrālās uzņēmīšanas laikā veiktajām darbībām, to rezultātiem		Carnikavas novada pašvaldības p.p. Dāna Čūriška	09.11.2016

Zemes vienības platība, ha	ZEMES LIETOŠANAS VEIDU EKPLIKĀCIJA														
	Lauksaim. izmant. zeme	tajā skaitā					Meži	Krūmāji	Purvi	Ūdens objektu zeme	tajā skaitā			Zem ceļiem	Pārējās zemes
		Aram-zeme	Augļu dārzī	Pļavas	Ganības	Zem ūdeņiem					Zem zivju dīķiem	Zem ēkām un pagalmiem			
0.4192	-	-	-	-	-	0.3882	-	-	-	-	-	-	0.0148	0.0162	



+ x = 329100
 + y = 514300



Plāna mērogs 1:500

Mērnieks Jurijs Dončenko (sert.Nr.AB00000048, derīgs no 07.12.2010. līdz 06.12.2020.) apliecina, ka plāns izgatavots atbilstoši Ministru kabineta 2011.gada 27.decembra noteikumiem Nr.1019 "Zemes kadastrālās uzmērīšanas noteikumi"

Jurijs Dončenko

09.11.2016.

LATVIJAS REPUBLIKA

INFORMĀCIJA PAR APGRŪTINĀJUMIEM

Zemes vienības kadastra apzīmējums: 8052 008 1575

Adrese: Muzeja iela 7, Mežgarciems, Carnikavas novads

Zemes vienībai atgrūtinājumi nav noteikti.

Zemes vienības platība: 0.4192 ha

Sagatavota 2016.gada 9.novembrī



Saskaņoja: Carnikavas novada domes teritorijas plānotājs	paraksts	Zints Varts	09.11.2016
SIA "BaltSurvey" vadītāja		Marija Laganovska	09.11.2016
Ierosinātājs ir informēts par zemes kadastrālās uzmēršanas laikā veiktajām darbībām, to rezultātiem		Carnikavas novada pašvaldības p.p. Diāna Čurīška	09.11.2016
Mērnieks Jurijs Dončenko (sert.Nr.AB000000048, derīgs no 07.12.2010. līdz 06.12.2015.) apliecina, ka informācija sagatavota atbilstoši Ministru kabineta 2011.gada 27.decembra noteikumiem Nr.1019 "Zemes kadastrālās uzmēršanas noteikumi"		Jurijs Dončenko	09.11.2016

