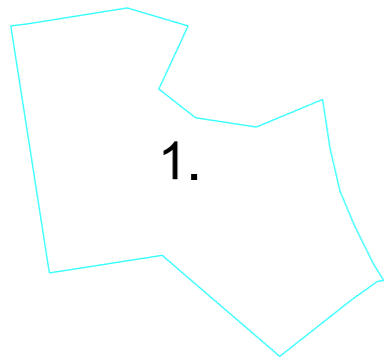
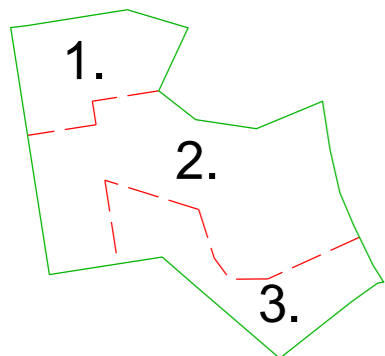


Projektētās teritorijas shēma pirms zemes ierīcības projekta izstrādes

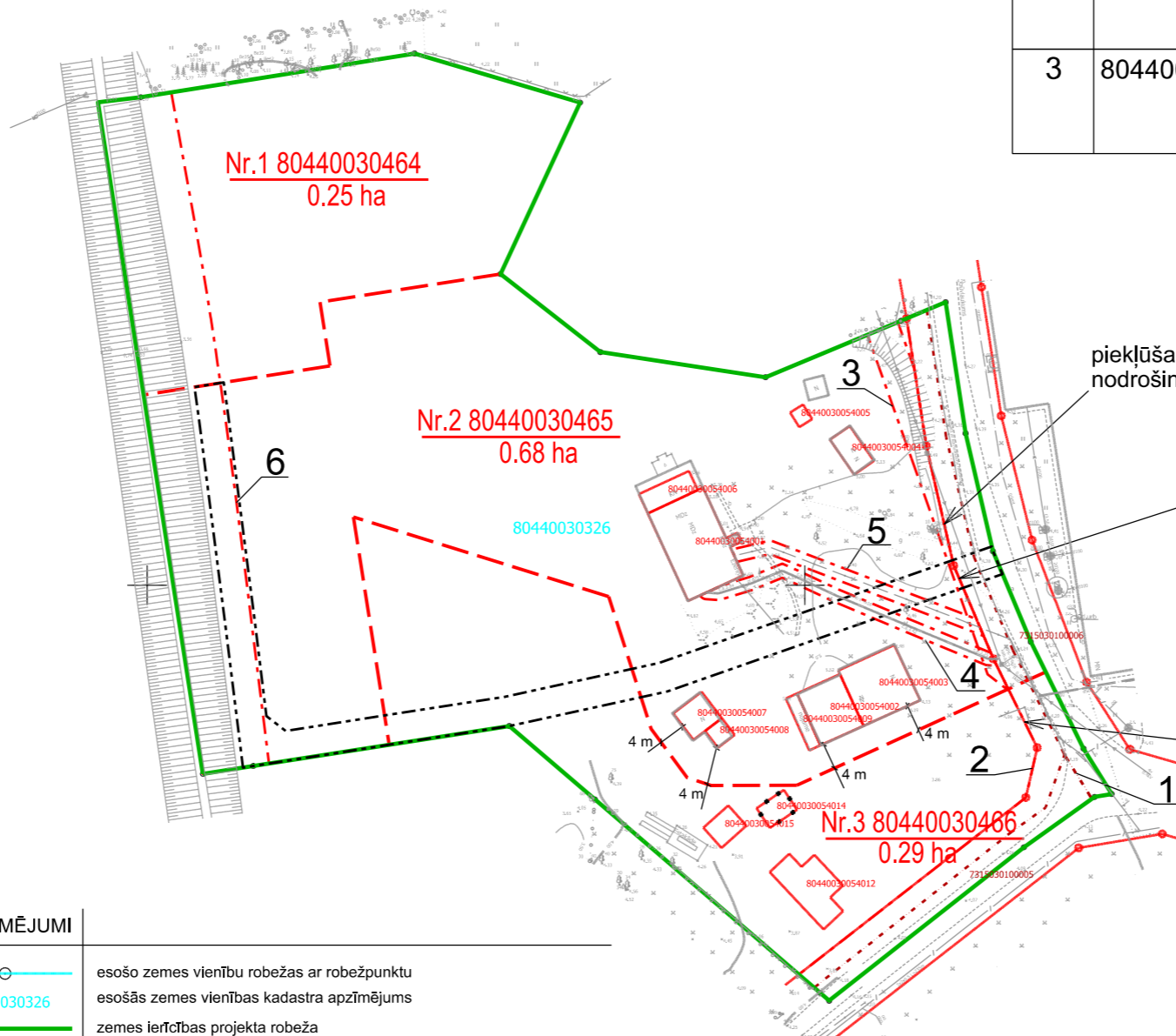


Projektētās teritorijas shēma pēc zemes ierīcības projekta izstrādes



MDC Mērcniecības Datu Centrs
 Pārbaudīts un reģistrēts pašvaldības ADTI datu bāzē ar Nr. **ZI 232582**
 2022.gada 24.maijā
 tālr.: +371 67496833 e-pasts: infodat@mdc.lv www.mdc.lv www.topografija.lv

Projektētās zemes vienības				Aprūtinājumi	
Nr.	Kadastra apzīmējums	Platības no esošajām zemes vienībām	Platības	Kārtas Nr.	Klasifikācijas kods
1	80440030464	0.25 ha no 80440030326	0.25 ha	6.	7311041000
2	80440030465	0.68 ha no 80440030326	0.68 ha	1. 2. 3. 4. 5. 6.	7315030100 7312030100 7312050601 7312050201 7312040100 7311041000
3	80440030466	0.29 ha no 80440030326	0.29 ha	1. 2. 3.	7315030100 7312030100 7312050601
			kopā 1.22ha		



piekļūšana plānotajai zemes vienībai Nr.2 nodrošināta no Dzīļu ielas

piekļūšana plānotajai zemes vienībai Nr.1 nodrošināta no Dzīļu ielas, šķērsojot plānotās zemes vienības Nr.2 un Nr.3 pa teritoriju, kura var būt par pamatu reālservitūta nodibināšanai

piekļūšana plānotajai zemes vienībai Nr.3 nodrošināta no Dzīļu ielas

Esošās zemes vienības	
Kadastra apzīmējums	Platība
80440030326	1.22 ha

APZĪMĒJUMI	
	esošo zemes vienību robežas ar robežpunktu
	esošās zemes vienības kadastra apzīmējums
	zemes ierīcības projekta robeža
	projektēto zemes vienību robeža
	ielas sarkanā līnija
	robeža teritorijai, kura var būt par pamatu reālservitūta nodibināšanai
	1. ceļa servitūta teritorija (7315030100)
	2. ekspluatācijas aizsargjoslas teritorija gar ielu vai ceļu – sarkanā līnija (7312030100)
	3. ekspluatācijas aizsargjoslas teritorija ap elektrisko tīklu gaisvadu līniju pilsētās un ciemos ar nominālo spriegumu līdz 20 kilovoltiem (7312050601)
	4. ekspluatācijas aizsargjoslas teritorija gar elektrisko tīklu kabeļu līniju (7312050201)
	5. ekspluatācijas aizsargjoslas teritorija gar pazemes elektronisko sakaru tīklu līniju un kabeļu kanalizāciju (7312040100)
	6. ūdenstiekas (ūdensteču regulēta posma un speciāli raktas gultnes), kā arī uz tās esošas hidrotehniskas būves un ierīces ekspluatācijas aizsargjoslas teritorija lauksaimniecībā izmantojamās zemēs (7311041000)
	Nr.1 80440030464 0.25 ha projektētās zemes vienības kadastra apzīmējums un platība

SASKAŅOTS			
Ādažu novada pašvaldības Saimniecības un infrastruktūras daļas ceļu ekspluatācijas inženieris	Pēteris Sablīns	e-pasts	26.01.2022.
Ādažu novada pašvaldības Saimniecības un infrastruktūras daļas hidromellorācijas inženiere	Lelde Balode	e-pasts	24.01.2022.
SIA "Ādažu Ūdens"	Jānis Neilands	e-pasts	26.01.2022.
AS "Sadales tīkls"	Elīna Tetere	Nr.309020-22/P-72479	27.01.2022.
SIA "Tet"	Agris Daudzvērds	Nr.PN-186802	27.01.2022.

Zemes ierīcības projekts	
Dzīļu iela 13, Eimuri, Ādažu pagasts, Ādažu novads	
Zemes ierīcības projekta grafiskās daļas mērogs 1:1000 LKS-92 koordinātu sistēma Mēroga koeficients 0.999604	Kartogrāfiskā pamatne: zemes robežu, situācijas un aprūtinājumu plāni mērogā M 1:1000 (SIA "Geodet", 02.04.2012.), informācija no pašvaldības ADTI datubāzes, mērnēka Ģirta Zarļa mērījumi dabā M 1:500 (16.12.2021.)
Nekustamā īpašuma "Ezeriņi" kopīpašnieks	Artūrs Garais
Nekustamā īpašuma "Ezeriņi" kopīpašnece	Dzintra Gereiša
Zemes ierīkotāja Andra Valaine	Zemes ierīkotāja sertifikāts AA0032, izdots 23.09.2010., derīgs līdz 22.09.2025.