

LATVIJAS REPUBLIKA

ZEMES ROBEŽU PLĀNS

Zemes vienības kadastra apzīmējums: 8044 005 0763

Adrese: Kāpas iela 24, Kadaga, Ādažu novads

Plāns izgatavots pamatojoties uz 2016. gada 23.augusta Ādažu novada domes lēmumu Nr.152 "Par Kadagas ciema centrālās daļas detālplānojuma projekta apstiprināšanu" un 2020. gada 25.februāra Ādažu novada domes lēmumu Nr.46 "Par nekustamā īpašuma "Ziemeļvēji" sadalīšanu."

Zemes vienība izveidota, sadalot zeme vienību ar kadastra apzīmējumu 80440050467

Robežas uzmērītas 30.04.2020.

Zemes vienības platība 0.3533 ha

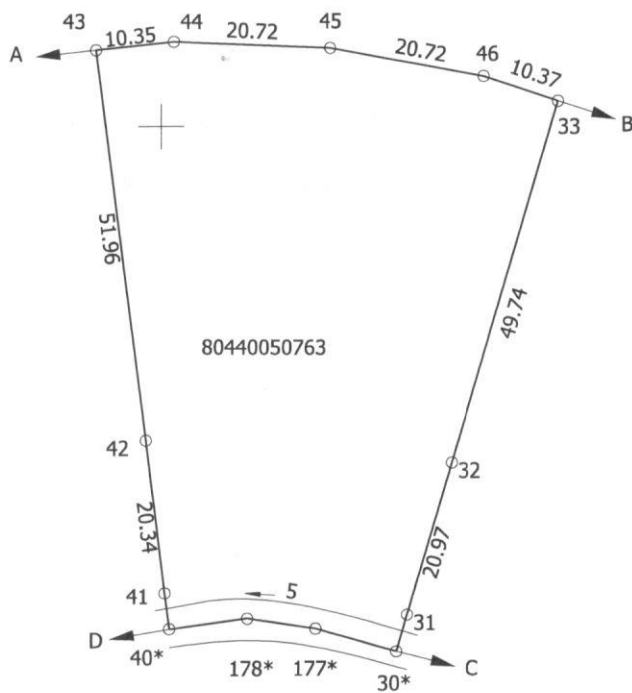
Plāna mērogs 1:1000

SIA "A2 Grupa" valdes locekle		Anda Gaile	11.05.2020.
Ierosinātājs ir informēts par kadastrālās uzmērīšanas laikā veiktajām darbībām, to rezultātiem		Ādažu novada domes pilnvarotais pārstāvis Vollijs Kuks	11.05.2020.

ZEMES VIENĪBAS
IZVIETOJUMA SHĒMA



ZEMES VIENĪBA UZMĒRĪTA
LKS-92 TM
Mēroga koeficients: 0.999606



80440050763

x=327300
y=521900

Robežojošo zemes vienību saraksts:
no A līdz B: 80440050772- "Ziemeļvēji"
no B līdz C: 80440050764- Kāpas iela 26
no C līdz D: 80440050640
no D līdz A: 80440050762- Kāpas iela 22

Zemes vienības platība 0.3533 ha
Plāna mērogs 1:1000

Mērnieks Anda Gaile (sertifikāta Nr.AB0023, derīgs no 2010.gada 27.maija līdz 2020.gada 26.maijam) apliecina, ka plāns izgatavots atbilstoši Ministra kabineta 2011.gada 27.decembra noteikumiem Nr.1019 "Zemes kadastrālās uzmērīšanas noteikumi"

Anda Gaile

30.04.2020.

LATVIJAS REPUBLIKA

SITUĀCIJAS PLĀNS


Zemes vienības kadastra apzīmējums: 8044 005 0763

Adrese: Kāpas iela 24, Kadaga, Ādažu novads

Situācijas elementi uzmērīti 30.04.2020.

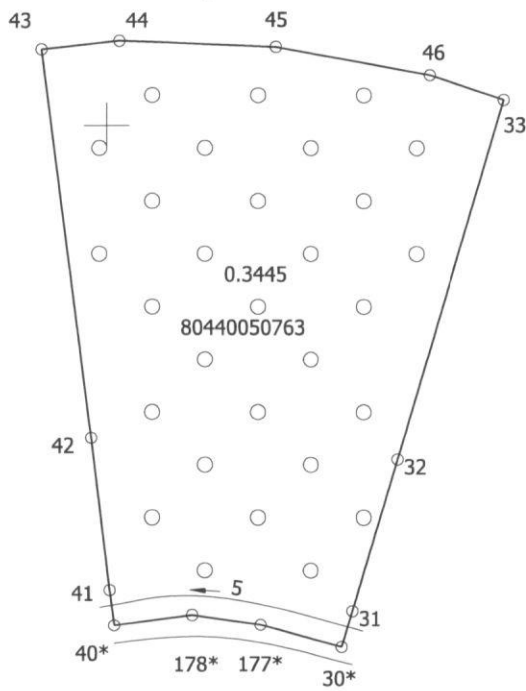
Zemes vienības platība 0.3533 ha

Plāna mērogs 1:1000

SIA "A2 Grupa" valdes locekle		Anda Gaile	11.05.2020.
Ierosinātājs ir informēts par kadastrālās uzmērīšanas laikā veiktajām darbībām, to rezultātiem		Ādažu novada domes pilnvarotais pārstāvis Vollijs Kuks	11.05.2020.

ZEMES LIETOŠANAS VEIDU EKSPLIKĀCIJA

Zemes vienības platība ha	Lauksaimniecībā izmantojamā zeme	Tajā skaitā				Meži	Krūmāji	Purvi	Ūdensobjektu zeme	tajā skaitā		Zeme zem ēkām un pagalmiem	Zeme zem ceļiem	Pārējās zemes
		Aranzeme	Augļu dārzi	Plavas	Ganības					Zem ūdeņiem	Zem zivju dīķiem			



x=327300
y=521900

Plāna mērogs 1:1000

Mērnieks Anda Gaile (sertifikāta Nr.AB0023, derīgs no 2010.gada 27.maija līdz 2020.gada 26.maijam) apliecina, ka plāns izgatavots atbilstoši Ministra kabineta 2011.gada 27.decembra noteikumiem Nr.1019 "Zemes kadastrālās uzmērīšanas noteikumi"

Anda Gaile

30.04.2020.

LATVIJAS REPUBLIKA

INFORMĀCIJA PAR APGRŪTINĀJUMIEM




Zemes vienības kadastra apzīmējums: 8044 005 0763

Adrese: Kāpas iela 24, Kadaga, Ādažu novads

Zemes vienībai apgrūtinājumi nav noteikti.

Zemes vienības platība 0.3533 ha

Sagatavota 30.04.2020.

Saskaņoja: Ādažu novada domes Saimniecības un infrastruktūras daļas nekustamā īpašuma speciālists	paraksts	Vollijs Kuks	13.05.2020.
SIA "A2 Grupa" valdes locekle		Anda Gaile	13.05.2020.
Ierosinātājs ir informēts par kadastrālās uzmērīšanas laikā veiktajām darbībām, to rezultātiem		Ādažu novada domes pilnvarotais pārstāvis Vollijs Kuks	11.05.2020.
Mērnieks Anda Gaile (sertifikāta Nr.AB0023, derīgs no 2010.gada 27.maija līdz 2020.gada 26.maijam) apliecina, ka plāns izgatavots atbilstoši Ministra kabineta 2011.gada 27.decembra noteikumiem Nr.1019 "Zemes kadastrālās uzmērīšanas noteikumi"		Anda Gaile	11.05.2020.