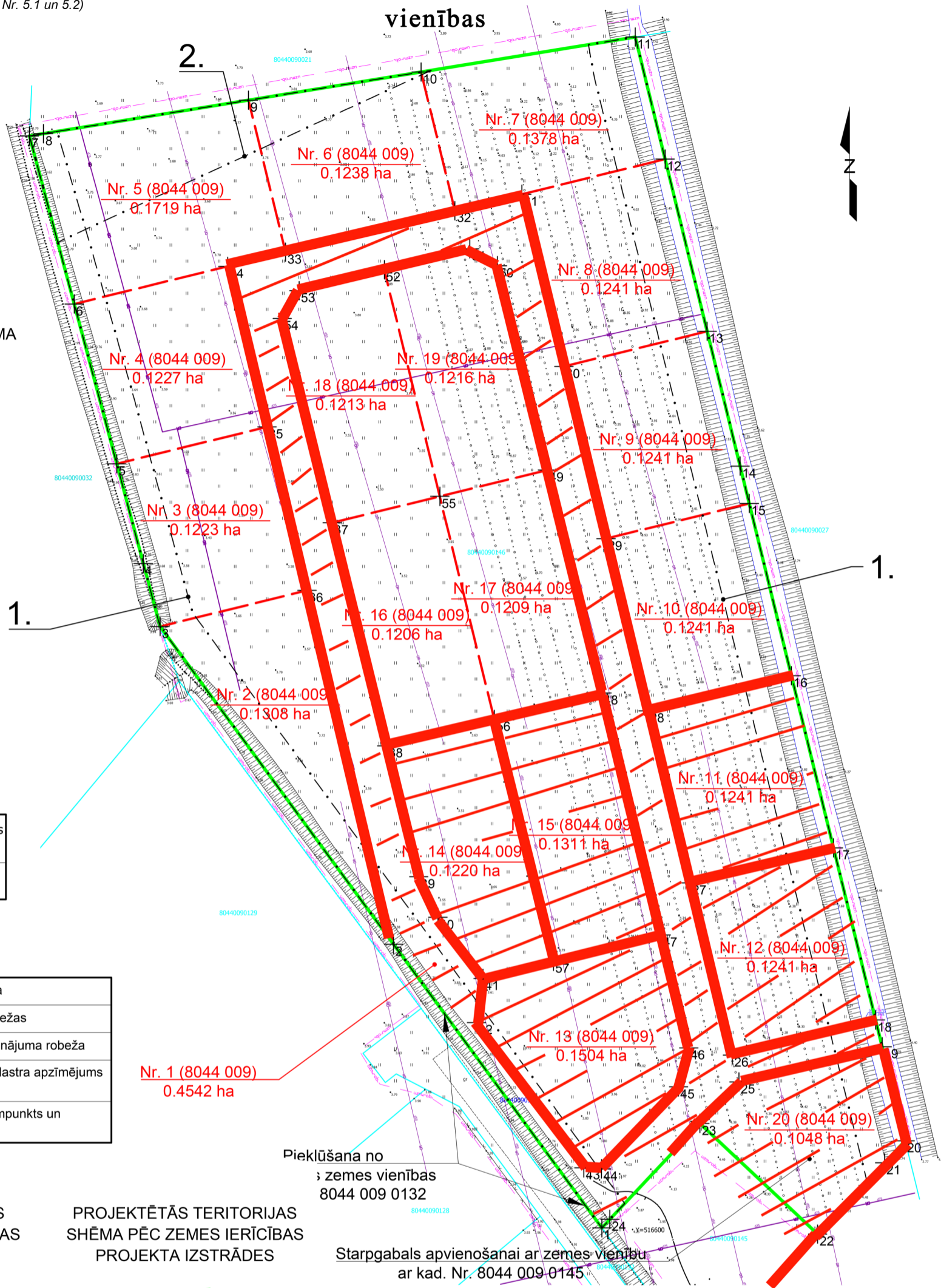


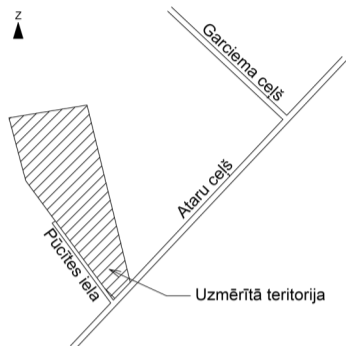
ZEMES IERĪCĪBAS PROJEKTS M 1:1000

(Skatīt kopā ar grafiskās daļas lapām Nr. 5.1 un 5.2)

1. kārtā atdalāmās zemes vienības



OBJEKTA IZVIETOJUMA SHĒMA




ESOŠĀS ZEMES VIENĪBAS

Nr. p.k.	Zemes vienības kadastra Nr.	Zemes vienības platība, m ²
1.	8044 009 0146	28 792

APZĪMĒJUMI

	Projektētās teritorijas robeža
	Projektēto zemesgabalu robežas
	Nekustamā īpašuma apgrūtinājuma robeža
	Projektēto zemesgabalu kadastra apzīmējums un platība
	Zemes vienību robežu lūzumpunkts un lūzumpunkta Nr. p. k.

PROJEKTĒTĀS TERITORIJAS SHĒMA PIRMS ZEMES IERĪCĪBAS PROJEKTA IZSTRĀDES



PROJEKTĒTĀS TERITORIJAS SHĒMA PĒC ZEMES IERĪCĪBAS PROJEKTA IZSTRĀDES



NEKUSTAMĀ ĪPAŠUMA APGRŪTINĀJUMI PROJEKTA TERITORIJĀ

Nr.	Apgrūtinājuma nosaukums	Vienotais apgrūtinājumu klasifikācijas kods
1	Ekspluatācijas aizsargjoslas teritorija gar drenām un atklātiem grāvjiem	7312010400
2	Būvniecības ierobežojumu teritorija, kas noteikta teritorijas attīstības plānošanas dokumentā	7313090100

PIEZĪMES

- Projekts izstrādāts uz augstas detalizācijas topogrāfiskā plāna mērogā 1:500 (uzmērīšana veikta 12.06.2020.) pamatnes.
- Topogrāfiskais plāns sastādīts Latvijas normālo augstumu sistēmā epochā 2000,5 (LAS-2000,5).
- Nekustamā īpašuma kadastra kartes dati uz 31.08.2020.
- Veicot zemes kadastrālo uzmērīšanu, projektēto zemes vienību un to apgrūtinājumu platības var tikt precizētas.

Zemes ierīcības speciāliste Andra Valaine, sertif. Nr.AA0032 (derīgs līdz 2025. gada 22. septembrim).

Apliecinu, ka detālplānojuma izstrādē paredzētie zemes ierīcības darbi atbilst normatīvo aktu prasībām, kas regulē zemes ierīcības projekta izstrādi.

_____ (datums) _____ (paraksts)

NOSAUKUMS: DETĀLPLĀNOJUMS		
Ādažu novada Ataru ciema nekustamajam īpašumam "Mēnessgaismas" (kadastra Nr. 8044 009 0146)		
DETĀLPLĀNOJUMA IZSTRĀDĀTĀJS:	Layout17 SIA Reģ. Nr. 40203071205 Brīvības iela 111-44, Rīga, LV-1001 strancis@gmail.com	
Izstrādāja	P. Strancis	25.02.2022.
Izstrādāja	A. Vainekīts	25.02.2022.
Izstrādāja	A. Valaine	25.02.2022.
LAPAS NOSAUKUMS:	Zemes ierīcības projekts	MĒROGS: 1:1000
		LAPA: 5/11