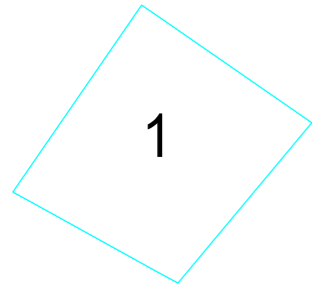
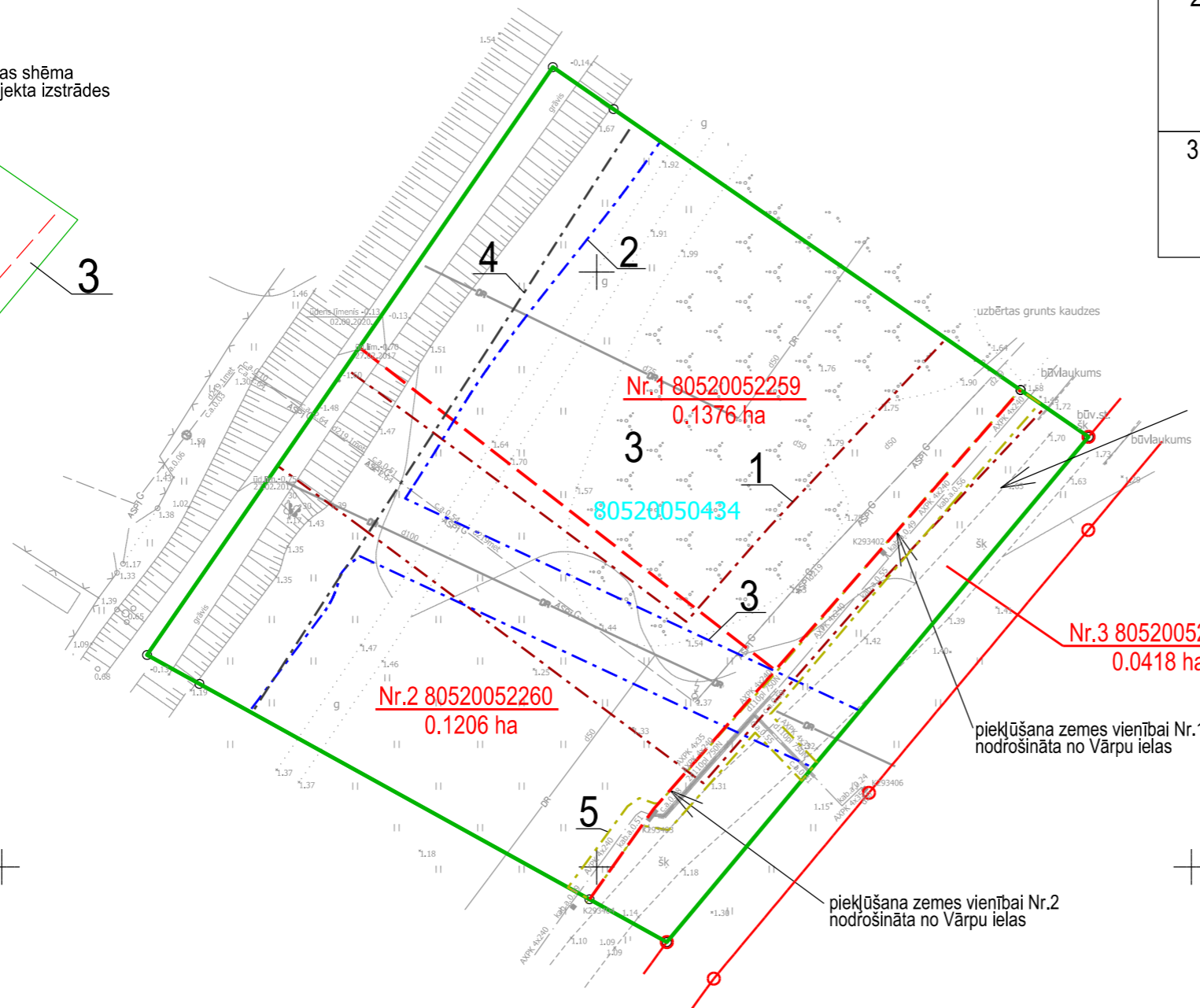
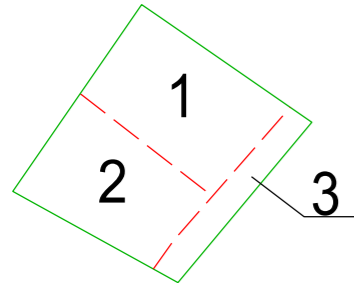


Projektētās teritorijas shēma  
pirms zemes ierīcības projekta izstrādes



Projektētās teritorijas shēma  
pēc zemes ierīcības projekta izstrādes



Projektētās zemes vienības				Aprūtinājumi	
Nr.	Kadastra apzīmējums	Platības no esošajām zemes vienībām	Platības	Kārtas Nr.	Klasifikācijas kods
1	80520052259	0.1376 no 80520050434	0.1376	1	7312080102
				2	7312010400
				3	7311010300
				4	7312030501
2	80520052260	0.1206a no 80520050434	0.1206 ha	1	7312080102
				2	7312010400
				3	7311010300
				4	7312030501
				5	7312050201
3	80520052261	0.0418 ha no 80520050434	0.0418 ha	1	7312080102
				2	7312010400
				3	7311010300
				5	7312050201
			kopā 0.3 ha		

APZĪMĒJUMI	
	esošās zemes vienības robežas ar robežpunktu
	esošās zemes vienības kadastra apzīmējums
	zemes ierīcības projekta robeža
	projektēto zemes vienību robeža
	ekspluatācijas aizsargjoslas teritorija gar gāzesvadu ar spiedienu no 0,4 līdz 1,6 megapaskāļiem (7312080102)
	ekspluatācijas aizsargjoslas teritorija gar drenām un atklātiem grāvjiem (7312010400)
	Baltijas jūras un Rīgas jūras līča ierobežotas saimnieciskās darbības joslas teritorija (7311010300) (visa teritorija)
	ekspluatācijas aizsargjoslas teritorija gar stratēģiskas (valsts) nozīmes un reģionālas nozīmes dzelzceļa infrastruktūrā ietilpstošajiem sliežu ceļiem, izņemot tiem piegulošos vai ar tiem saistītos staciju sliežu ceļus, speciālās nozīmes sliežu ceļus, pievedceļus un strupceļus pilsētās un ciemos (7312030501)
	ekspluatācijas aizsargjoslas teritorija gar elektrisko tīklu kabelu līniju (7312050201)
	projektētās zemes vienības kadastra apzīmējums un platība

Esošās zemes vienības	
Kadastra apzīmējums	Platība
80520050434	0.3 ha

SASKAŅOTS			
SIA "Gasol"	Uldis Kocers	Nr.15.1-2/1420	13.04.2022.
SIA "Sadales tīkls"	Guārs Jaujēniēks	Nr.309020-22/P-78150	20.04.2022.
VSIA "Zemkopības ministrijas nekustamie īpašumi"	Jānis Kēniņš	Nr.5396	11.04.2022.
VAS "Latvijas dzelzceļš"	Edgars Kozlovskis	paraksts	19.04.2022.

Zemes ierīcības projekts „Aizupji”, Carnikava, Carnikavas pagasts, Ādažu novads	
Zemes ierīcības projekta grafiskās daļas mērogs 1:500 LKS-92 koordinātu sistēma Mēroga koeficients 0.999603	Kartogrāfiskā pamatne: zemes robežu plāns M 1:1000 (Aleksandrs Mītuļis, 11.11.2005.), topogrāfiskais plāns (SIA "Lipsbergs", 02.09.2020.)
Nekustamā īpašuma "Aizupji" kopīpašnieks	Ralfs Rozītis
Nekustamā īpašuma "Aizupji" kopīpašnieks	Raimonds Ozols
Zemes ierīkotāja Andra Valaine	Zemes ierīkotāja sertifikāts AA0032, izdots 23.09.2010., derīgs līdz 22.09.2025.