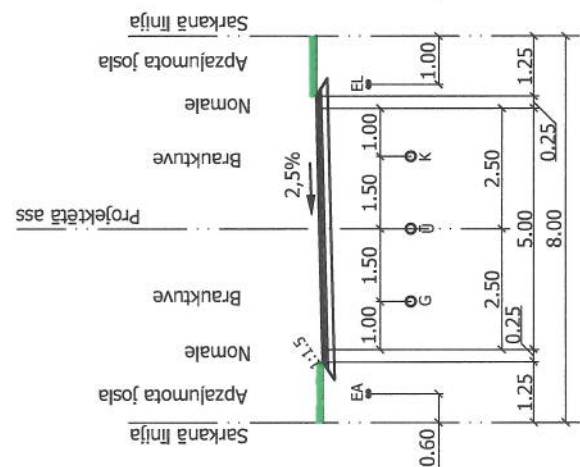


Objekta novietojuma shēma

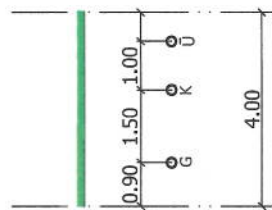
Pamatprofils pie sarkanā līniju platuma 8.0m*
A-A M1:150



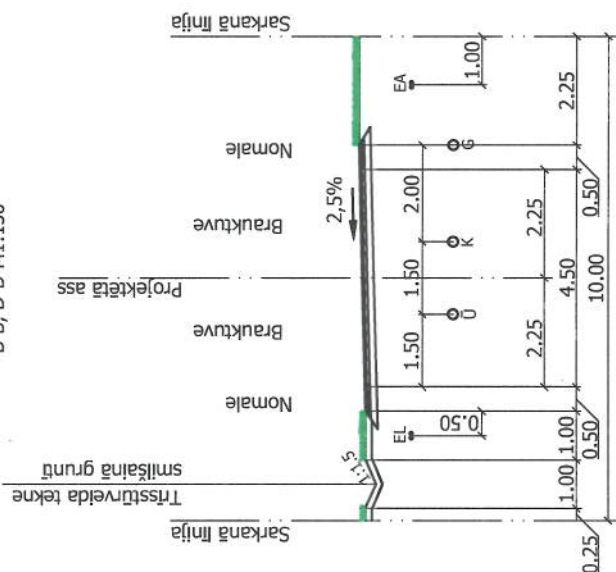
APZĪMĒJUMI PLĀNĀ

- Sarkanā līnija
- Detālplānojuma robeža
- Zemesgabala "Stelpes" robeža
- Būvlaide
- Apbūves līnija
- Gruntsgabala robeža
- Likvidējamā sarkanā līnija
- Pārvietojamā elektrolinija
- Proj. gāzes vads
- Proj. ūdens vads
- Proj. kanalizācija
- Proj. elektroapgādes kabelis
- Proj. ielu apgaismojuma kabelis
- Aizsargjosla gar pazemes elektronisko sakaru tīkliem
- Aizsargjosla gar gaisvada elektronisko sakaru tīkliem
- Aizsargjosla gar gāzesvadu
- Aizsargjosla gar ūdensvadu
- Aizsargjosla gar kanalizāciju
- Aizsargjosla gar 20kV gaisvada elektroliniju
- Inženierkomunikāciju koridors

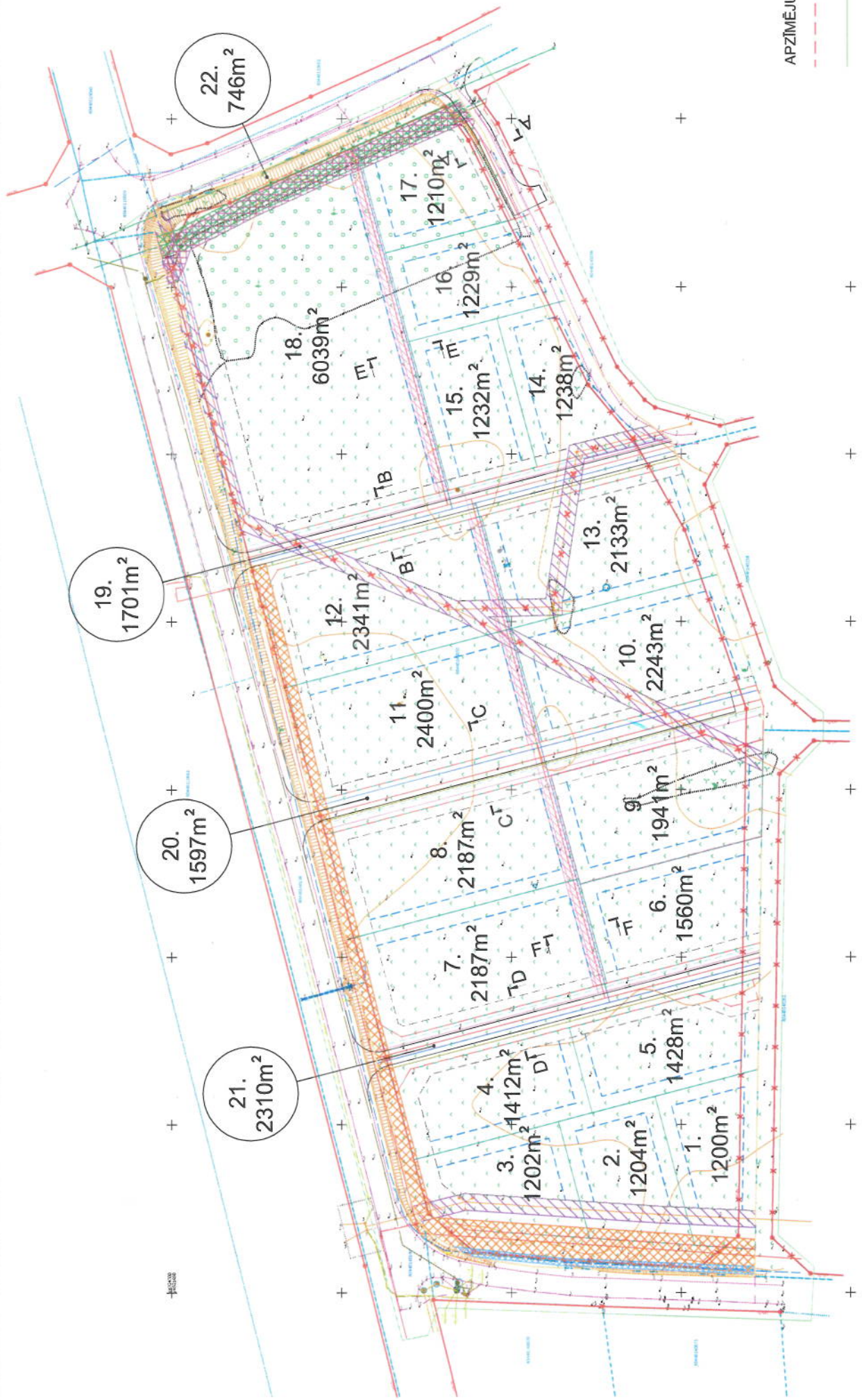
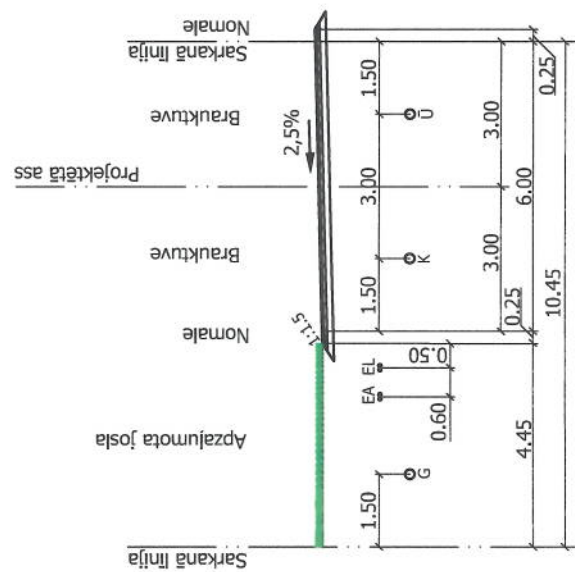
Inženierkomunikāciju koridors 4.00m*
E-E, F-F M1:150



Pamatprofils pie sarkanā līniju platuma 10.0m*
B-B, D-D M1:150



Pamatprofils pie sarkanā līniju platuma 10.45m*
C-C M1:150



PASŪTĪTĀJS:	SIA "ZS Austrumi"		OBJEKTS:	Detālplānojums Ādažu nov., "Stelpes". Kad.Nr. 8044 014 0055		RASEJUMS:	DP
	VĀRDS UZVĀRDS					Teritorijas sadalījuma plāns Aizsargjoslas Inženierkomunikāciju plāns	
TERIT. PLĀN.	Z. VARTS		IZSTRĀDĀJĀJA:	SIA "BALTIC MIND"		RASEJUMA MARKA:	GP
						LAPA:	1
						MĒROGS:	1:1500
						STADIJA:	DP

Piezīme

* inženierkomunikāciju izvietojums un trases uzrādītas nosacīti un tiks precizētas izstrādājot tehniskos projektus.