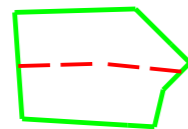



Projektētās teritorijas shēma pirms projekta

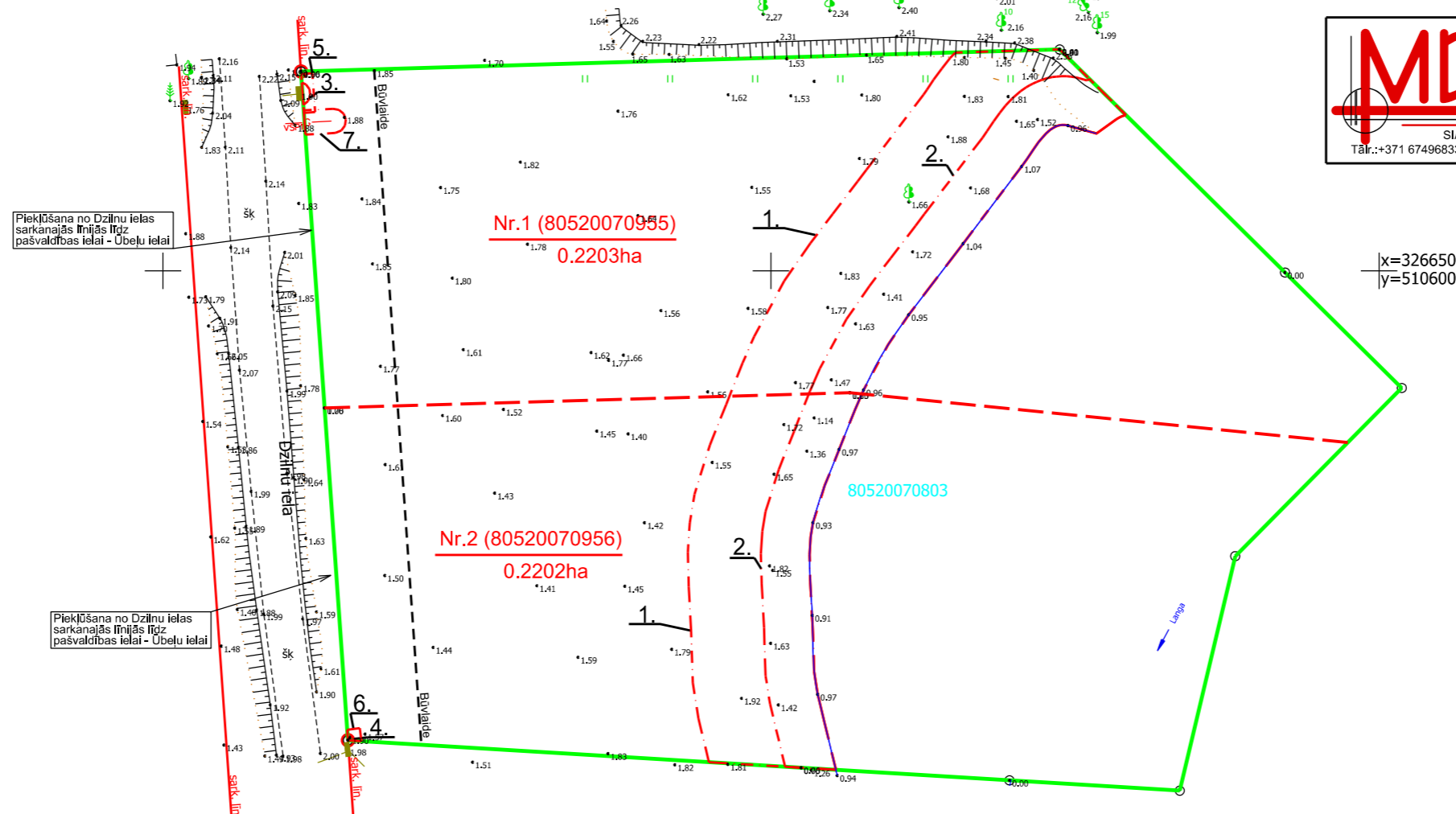
Projektētās teritorijas shēma pēc projekta



SASKAŅOTS		
AS "Sadales tīkls"	Nr. 309020-22/P-48186	22.03.2021.
AS "Gaso"	G. Graudiņš	12.03.2021.

Esošās zemes vienības

kadastra apzīmējums	platība, ha
80520070803	0.4405



Dati ievadīti pašvaldības datu bāzē.
Uzmērījums registrēts ar Nr. 8052 ZI 214900
 2021.gada 13.aprīlī

SIA "Mērniecības Datu Centrs" Limbažu iela 9 - 486, Rīga, LV-1005
 Tālr.: +371 67496833 Fakss: +371 67387483 e-pasts: infodati@mdc.lv www.mdc.lv www.topografija.lv

x=326650
y=510600

APZĪMĒJUMI

- 80520070803 esošās zemes vienības kadastra apzīmējums
- esošās zemes vienības robeža ar robežpunktu
- zemes ierīcības projekta robežas
- projektēto zemes vienību robežas
- Nr.1 (80520070955) projektētās zemes vienības kadastra apzīmējums un platība
- 0.2203 ha nekustamā īpašuma apgrūtinājuma robeža
- sarkanā līnija
- būvvalde

Projektētās zemes vienības un apgrūtinājumi

projektētās zemes vienības				apgrūtinājumi		
Nr.	kadastra apzīmējums	platības no esošajām zemes vienībām	platība, ha	Kārtas Nr.	klasifikācijas kods	piezīmes
1.	80520070955	80520070803 0.2203 ha	0.2203	1.	7311020105	dabiskas ūdensteces vides un dabas resursu aizsardzības teritorija pilsētās un ciemos
				2.	7311050200	tauvas joslas teritorija gar upi
				3.	7312050201	eksploatācijas aizsargjoslas teritorija gar elektrisko tīklu kabeļu līniju
				5.	7312050300	eksploatācijas aizsargjoslas teritorija ap elektrisko tīklu sadales iekārtu
				7.	7312080101	eksploatācijas aizsargjoslas teritorija gar gāzesvadu ar spiedienu līdz 0.4megapaskāliem
2.	80520070956	80520070803 0.2202 ha	0.2202	1.	7311020105	dabiskas ūdensteces vides un dabas resursu aizsardzības teritorija pilsētās un ciemos
				2.	7311050200	tauvas joslas teritorija gar upi
				4.	7312050201	eksploatācijas aizsargjoslas teritorija gar elektrisko tīklu kabeļu līniju
				6.	7312050300	eksploatācijas aizsargjoslas teritorija ap elektrisko tīklu sadales iekārtu
Kopā			0.4405			

Zemes ierīcības projekts Dzilnu iela 7 (kad. apz. 8052 007 0803) Kalngalē, Carnikavas novadā	
Zemes ierīcības projekta grafiskās daļas mērogs 1 : 500 Koordinātu sistēma LKS-92 Mēroga koeficients 0,9996	Kartogrāfiskā pamatne: - Zemes robežu plāns M1:500, uzmērīja VZD Lielrīgas reģionālā nodaļa 11.05.2003.; - Augstas detalizācijas topogrāfiskā informācija M1:500, uzmērīja SIA "AZIMUTS inženierizpēte" 18.03.2021.
Nekustamā īpašuma īpašnieks	Kaŗina Novikova
SIA "AZIMUTS inženierizpēte", Reģ.Nr.40003879063, Skolas ielā 21-401C tel.67271134	
SIA "AZIMUTS inženierizpēte" valdes locekle	Kristīne Mitule
Zemes ierīkotāja Ilona Jēkabsons	Zemes ierīkotāja sertifikāta Nr.AA0094, izdots 09.07.2013., derīgs līdz 08.07.2023.
Geodēzists Ilvars Draulis	Sertifikāts ģeodēzisko darbu veikšanai Nr. AC0202, izdots 19.02.2014., derīgs līdz 18.02.2024.
Zemes ierīcības projekts izstrādāts	10.03.2021.