
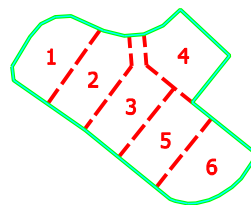


Projektētās teritorijas shēma pirms zemes ierīcības projekta izstrādes

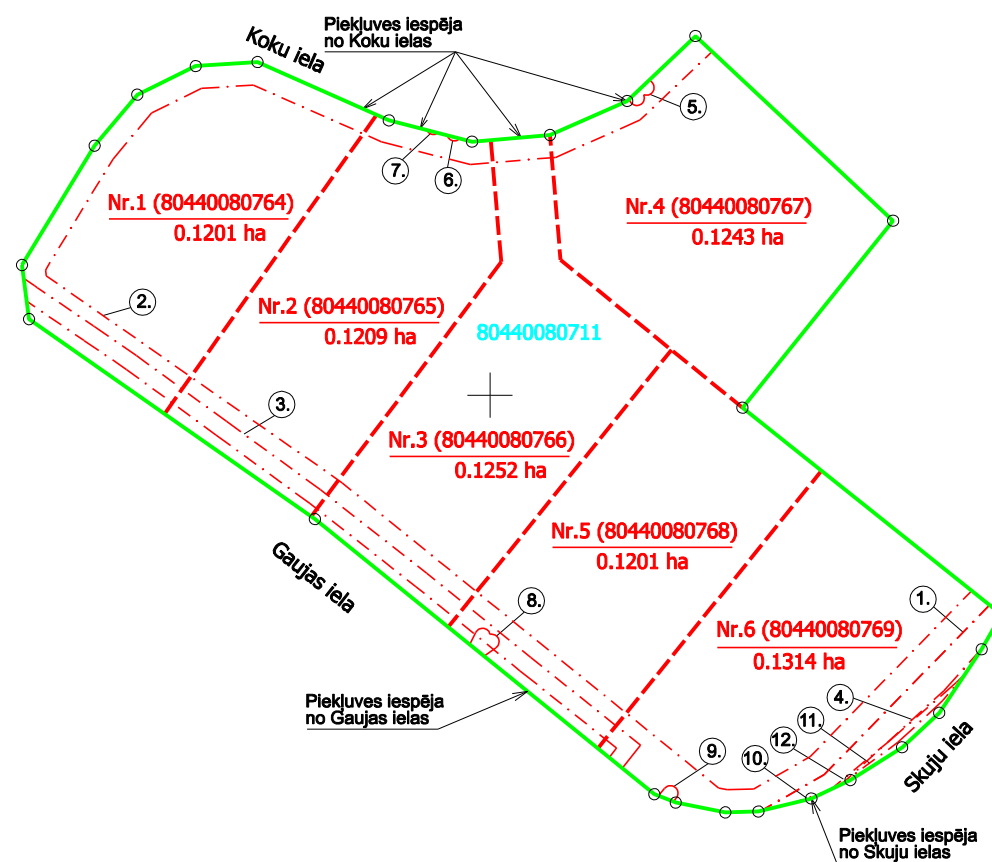


Projektētās teritorijas shēma pēc zemes ierīcības projekta izstrādes



| Esošās zemes vienības | |
|-----------------------|------------------|
| Kadastra apzīmējums | Platība |
| 8044 008 0711 | 0.7420 ha |
| Kopā: | 0.7420 ha |

| Projektētās zemes vienības | | | Apgrūtinājumi | | |
|----------------------------|---------------------|-------------------------------------|---------------|------------|---------------------|
| Nr. | Kadastra apzīmējums | Platības no esošajām zemes vienībām | Platība | Kārtas Nr. | klasifikācijas kods |
| 1. | 8044 008 0764 | 0.1201 ha no 8044 008 0711 | 0.1201 ha | 2. | 7313090100 |
| | | | | 3. | 7312050201 |
| 2. | 8044 008 0765 | 0.1209 ha no 8044 008 0711 | 0.1209 ha | 2. | 7313090100 |
| | | | | 3. | 7312050201 |
| | | | | 6. | 7312040100 |
| | | | | 7. | 7312040100 |
| 3. | 8044 008 0766 | 0.1252 ha no 8044 008 0711 | 0.1252 ha | 2. | 7313090100 |
| | | | | 3. | 7312050201 |
| 4. | 8044 008 0767 | 0.1243 ha no 8044 008 0711 | 0.1243 ha | 2. | 7313090100 |
| | | | | 5. | 7312040100 |
| 5. | 8044 008 0768 | 0.1201 ha no 8044 008 0711 | 0.1201 ha | 2. | 7313090100 |
| | | | | 3. | 7312050201 |
| | | | | 8. | 7312040100 |
| 6. | 8044 008 0769 | 0.1314 ha no 8044 008 0711 | 0.1314 ha | 1. | 7312030100 |
| | | | | 2. | 7313090100 |
| | | | | 3. | 7312050201 |
| | | | | 4. | 7312010300 |
| | | | | 9. | 7312040100 |
| | | | | 10. | 7312040100 |
| | | | | 11. | 7312040100 |
| | | | | 12. | 7312080101 |
| | | | Kopā: | | 0.7420 ha |



x=326200
y=521300

MDC Mērnīcības Datu Centrs
Pārbaudīts un reģistrēts pašvaldības ADTI datu bāzē ar Nr. **ZI 223888**
2021.gada 25.oktobrī
tālr.: +371 67496833 e-pasts: infodat@mdc.lv www.mdc.lv www.topografija.lv

| APZĪMĒJUMI | |
|------------------------------|--|
| 80440080711 | esošās zemes vienības kadastra apzīmējums |
| | esošās zemes vienības robeža ar robežpunktu |
| | zemes ierīcības projekta robeža |
| | projektēto zemes vienību robežas |
| Nr.1 (80440080764) 0.1201 ha | projektētās zemes vienības kadastra apzīmējums un platība |
| ① | zemes vienības apgrūtinājuma teritorijas kārtas numurs |
| ① | 7312030100 - ekspluatācijas aizsargjoslas teritorija gar ielu vai ceļu – sarkanā līnija |
| ② | 7313090100 - būvniecības ierobežojumu teritorija, kas noteikta teritorijas attīstības plānošanas dokumentā |
| ③ | 7312050201 - ekspluatācijas aizsargjoslas teritorija gar elektrisko tīklu kabelu līniju |
| ④ | 7312010300 - ekspluatācijas aizsargjoslas teritorija gar pašteses kanalizācijas vadu |
| ⑤,⑥,⑦,⑧,⑨,⑩,⑪ | 7312040100 - ekspluatācijas aizsargjoslas teritorija gar pazemes elektronisko sakaru tīklu līniju un kabelu kanalizāciju |
| ⑫ | 7312080101 - ekspluatācijas aizsargjoslas teritorija gar gāzesvadu ar spiedienu līdz 0.4 megapaskāļiem |

ZEMES IERĪCĪBAS PROJEKTS
Koku iela 2, Ādaži, Ādažu pagasts, Ādažu novads

Zemes ierīcības projekta grafiskās daļas mērogs 1:1000
Koordinātu sistēma LKS-92 TM
mēroga koeficients 0.999606

Kartogrāfiskā pamatne:

- zemes robežu plāns M 1:1000 (SIA "M un M risinājumi", 30.07.2020)
- topogrāfiskais plāns M 1:500 (AS "Mērnīcības centrs MC", 30.09.2021)

EKSPLOATĒJOŠO ORGANIZĀCIJU APLIECINĀJUMS PAR PROJEKTĀ UZRĀDĪTO APAKŠZEMES UN VIRSZEMES KOMUNIKĀCIJU AIZSARGJOSLU ATBILSTĪBU AIZSARGJOSLU LIKUMAM

| ORGANIZĀCIJA | UZVĀRDS | DATUMS | PIEZĪMES | |
|-----------------------------|-------------|------------|-----------|----------------------|
| VSA "ZM Nekustamie īpašumi" | A.Ābele | 04.10.2021 | eParaksts | Saskaņots |
| AS "Sadales tīks" | J.Doniņš | 06.10.2021 | eParaksts | Nr.309020-22/P-64827 |
| SIA "TET" | A.Savickis | 19.10.2021 | eParaksts | PN-170550 |
| Ādažu novada būvvalde | S.Grīnbergs | 30.09.2021 | e-pasts | Saskaņots |
| SIA "Ādažu ūdens" | e-pasts | 04.10.2021 | e-pasts | Saskaņots |
| AS"GASO" | E.Eikšne | 06.10.2021 | eParaksts | Saskaņots |
| Ādažu novada dome (ceļi) | P.Sabljins | 04.10.2021 | e-pasts | Saskaņots |

Koku iela 2, Ādaži, Ādažu pag., Ādažu nov., zemes vienības ar kadastra apzīmējumu 8044 008 0711 īpašniece

Elīta Dreimane 27.09.2021

Zemes ierīkotājs Egils Krafts (sertifikāts zemes ierīcības darbu veikšanai Nr. AA0134, izsniegts 2019. gada 29.novembrī, derīgs līdz 2026. gada 13. jūnijam).

Egils Krafts 27.09.2021



Mērnīcības Centrs
A/S "Mērnīcības Centrs MC"
Reģ. Nr. 40003717132
Biroji: Šmerļa iela 3, Rīga, LV-1006;
Krišjāņa Valdemāra iela 1, Sigulda, LV-2150
Tālr.: +371 20224664
e-pasts: info@mercentrs.lv
www.mercentrs.lv, @mercentrs