

LATVIJAS REPUBLIKA

# ZEMES ROBEŽU PLĀNS

Zemes vienības kadastra apzīmējums: 8052 008 1577

Adrese: Muzeja iela 3, Mežgarciems, Carnikavas novads

Plāns izgatavots pamatojoties uz Carnikavas novada domes 2016.gada 22.jūnija sēdes protokola izrakstu Nr.12 35.§  
"Par nekustamo īpašumu "Mežgarciems", "Mežgarciems - 7", "Mežgarciems - 8", "Mežgarciems - 9", "Mežgarciems - 10"  
detālplānojuma galīgās redakcijas apstiprināšanu"



Zemes vienība izveidota, sadalot zemes vienību ar kadastra apzīmējumu 8052 008 1210

Robežas uzmērītas: 29.08.2016 - 25.10.2016

Plāna mērogs 1:1000

Zemes vienības platība: 0.6250 ha



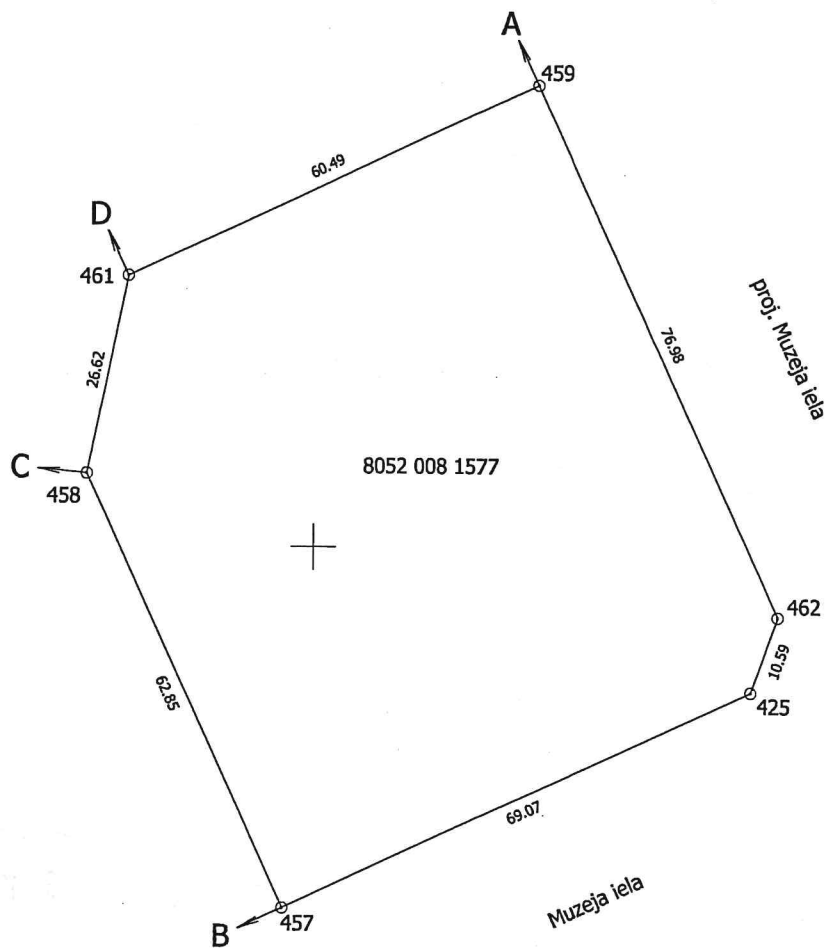
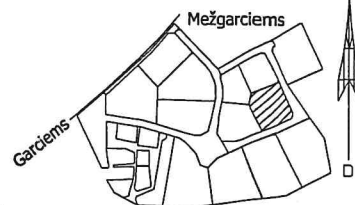
SIA "BaltSurvey" vadītāja		Marija Laganovska	09.11.2016
Ierosinātājs ir informēts par zemes kadastrālās uzmērīšanas laikā veiktajām darbībām, to rezultātiem		Carnikavas novada pašvaldības p.p. Diāna Čūriška	09.11.2016

ZEMES VIENĪBA UZMĒRĪTA

LKS-92 TM

Mēroga koeficients 0.999603

ZEMES VIENĪBAS  
IZVIETOJUMA SHĒMA



x = 329000 |  
y = 514500 |

Robežjošo zemes vienību saraksts:

no A līdz B: 8052 008 1583

no B līdz C: 8052 008 1574 - Muzeja iela 1

no C līdz D: 8052 008 1575 - Muzeja iela 7

no D līdz A: 8052 008 1576 - Muzeja iela 5

Zemes vienības platība: 0.6250 ha

Plāna mērogs 1:1000

Mērnīeks Jurijs Dončenko (sert.Nr.AB000000048, derīgs no 07.12.2010. līdz 06.12.2020.) apliecina, ka plāns izgatavots atbilstoši Ministru kabineta 2011.gada 27.decembra noteikumiem Nr.1019 "Zemes kadastrālās uzmērīšanas noteikumi"

Jurijs Dončenko

09.11.2016.

LATVIJAS REPUBLIKA

# SITUĀCIJAS PLĀNS

Zemes vienības kadastra apzīmējums: 8052 008 1577


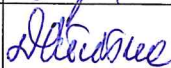
Adrese: Muzeja iela 3, Mežgarciems, Carnikavas novads

Situācijas elementi uzņēmīti: 29.08.2016 - 25.10.2016

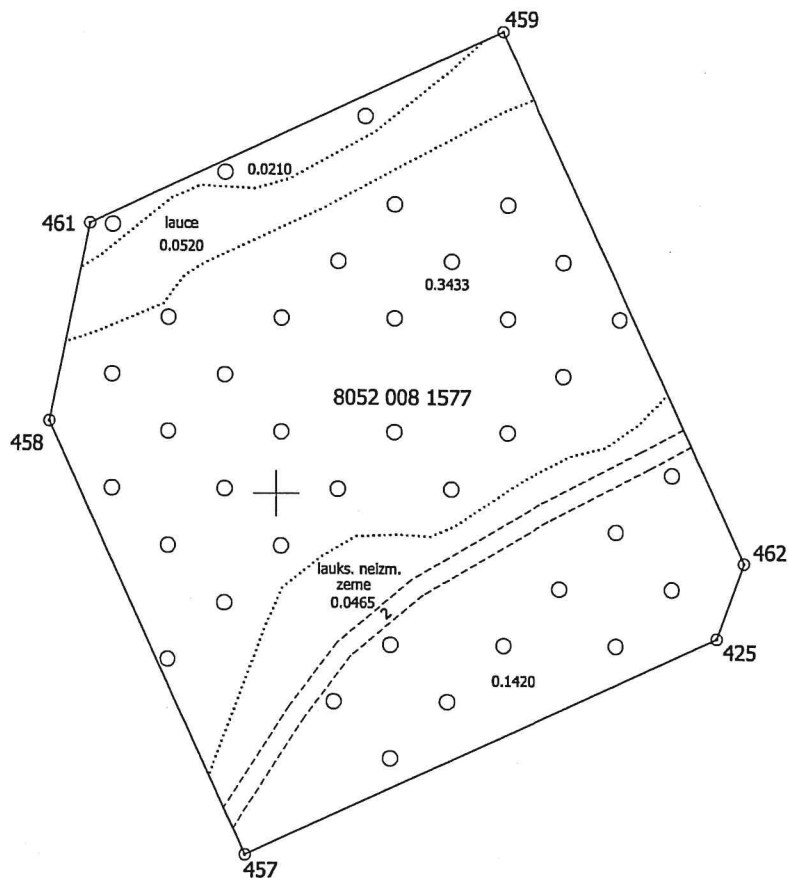
Plāna mērogs 1:1000

Zemes vienības platība: 0.6250 ha



SIA "BaltSurvey" vadītāja		Marija Laganovska	09.11.2016
Ierosinātājs ir informēts par zemes kadastrālās uzņēmīšanas laikā veiktajām darbībām, to rezultātiem		Carnikavas novada pašvaldības p.p. Diāna Čūriška	09.11.2016

Zemes vienības platība, ha	ZEMES LIETOŠANAS VEIDU EKSPLIKĀCIJA														
	Lauksaim. izmant. zeme	tajā skaitā					Meži	Krūmāji	Purvi	Ūdens objektu zeme	tajā skaitā			Zem ceļiem	Pārējās zemes
		Aramzeme	Augļu dārzī	Plavas	Gambas	Zem ūdeņiem					Zem zivju dīķiem	Zem ēkām un pagalmiem			
0.6250	-	-	-	-	-	0.5063	-	-	-	-	-	-	0.0202	0.0985	



x = 329000 |  
y = 514500 |

Plāna mērogs 1:1000

Mērnieks Jurijs Dončenko (sert.Nr.AB000000048, derīgs no 07.12.2010. līdz 06.12.2020.) apliecina, ka plāns izgatavots atbilstoši Ministru kabineta 2011.gada 27.decembra noteikumiem Nr.1019 "Zemes kadastrālās uzmērīšanas noteikumi"

Jurijs Dončenko

09.11.2016.

LATVIJAS REPUBLIKA

# APGRŪTINĀJUMU PLĀNS

Zemes vienības kadastra apzīmējums: 8052 008 1577

Adrese: Muzeja iela 3, Mežgarciems, Carnikavas novads

Apgrūtinājumu saraksts:

1.	7315030100 - ceļa servitūta teritorija - 0.0373ha
----	---

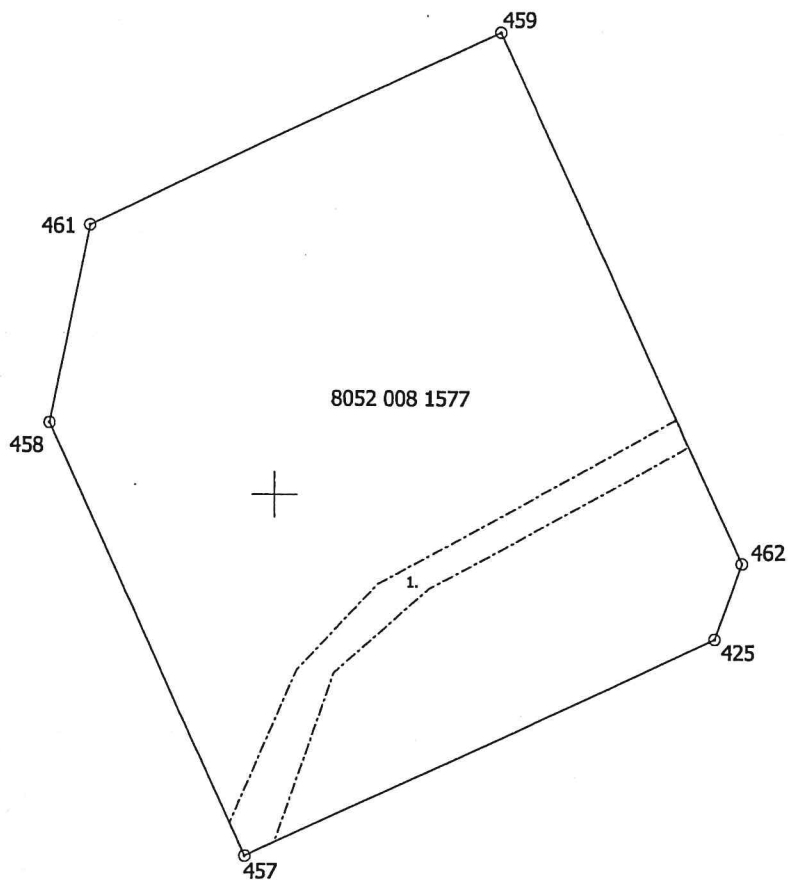
Apgrūtinājumu plāns sagatavots 2016.gada 9.novembrī

Plāna mērogs 1:1000

Zemes vienības platība: 0.6250 ha



Saskaņoja: Carnikavas novada domes teritorijas plānotājs	paraksts	Zints Varts	09.11.2016
SIA "BaltSurvey" vadītāja		Marija Laganovska	09.11.2016
Ierosinātājs ir informēts par zemes kadastrālās uzmērīšanas laikā veiktajām darbībām, to rezultātiem		Carnikavas novada pašvaldības p.p. Diāna Čuriška	09.11.2016



x = 329000 |  
y = 514500 |

Plāna mērogs 1:1000

Mērnieks Jurijs Dončenko (sert.Nr.AB000000048, derīgs no 07.12.2010. līdz 06.12.2020.) apliecina, ka plāns izgatavots atbilstoši Ministru kabineta 2011.gada 27.decembra noteikumiem Nr.1019 "Zemes kadastrālās uzmērīšanas noteikumi"

Jurijs Dončenko

09.11.2016.