
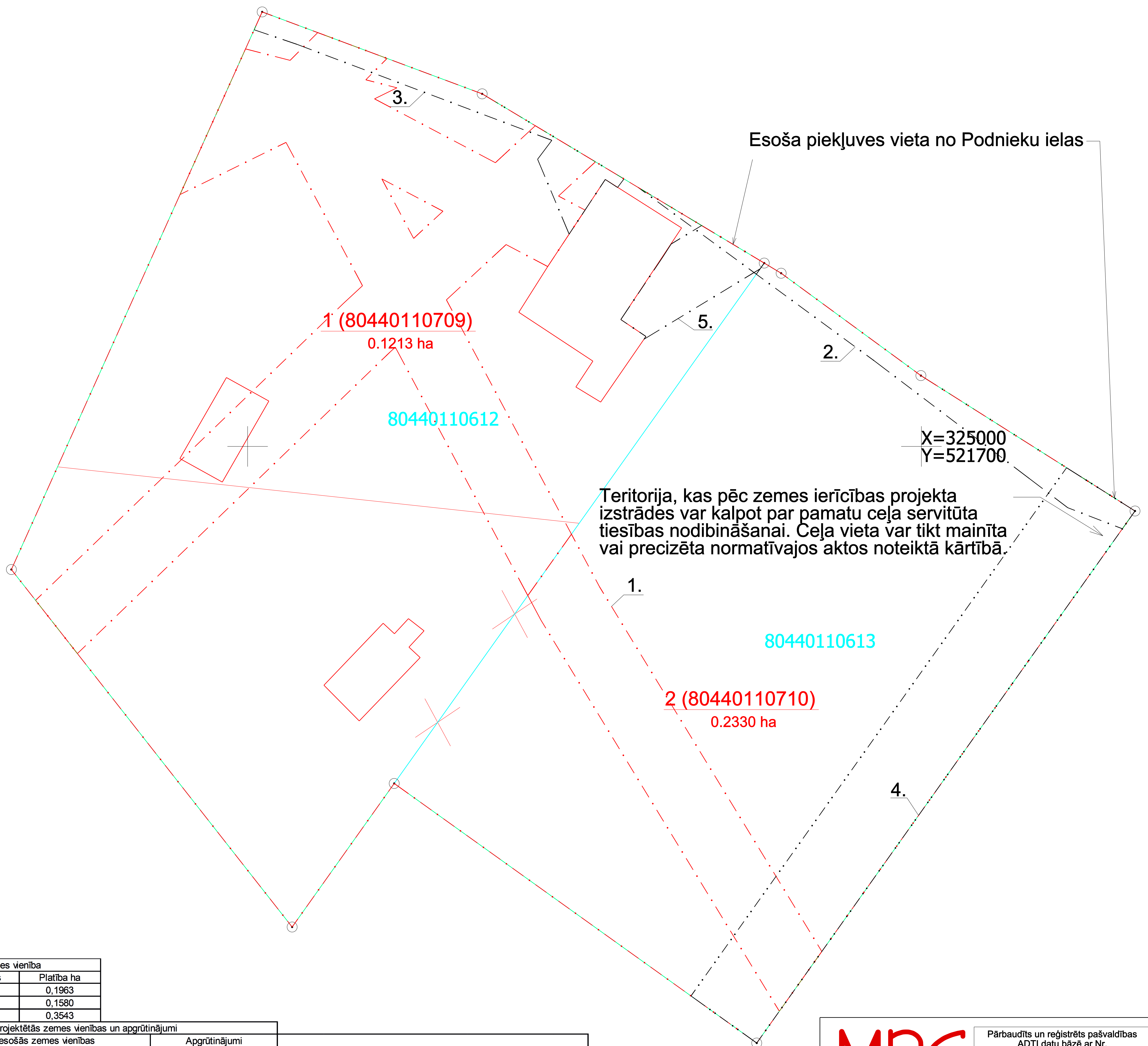
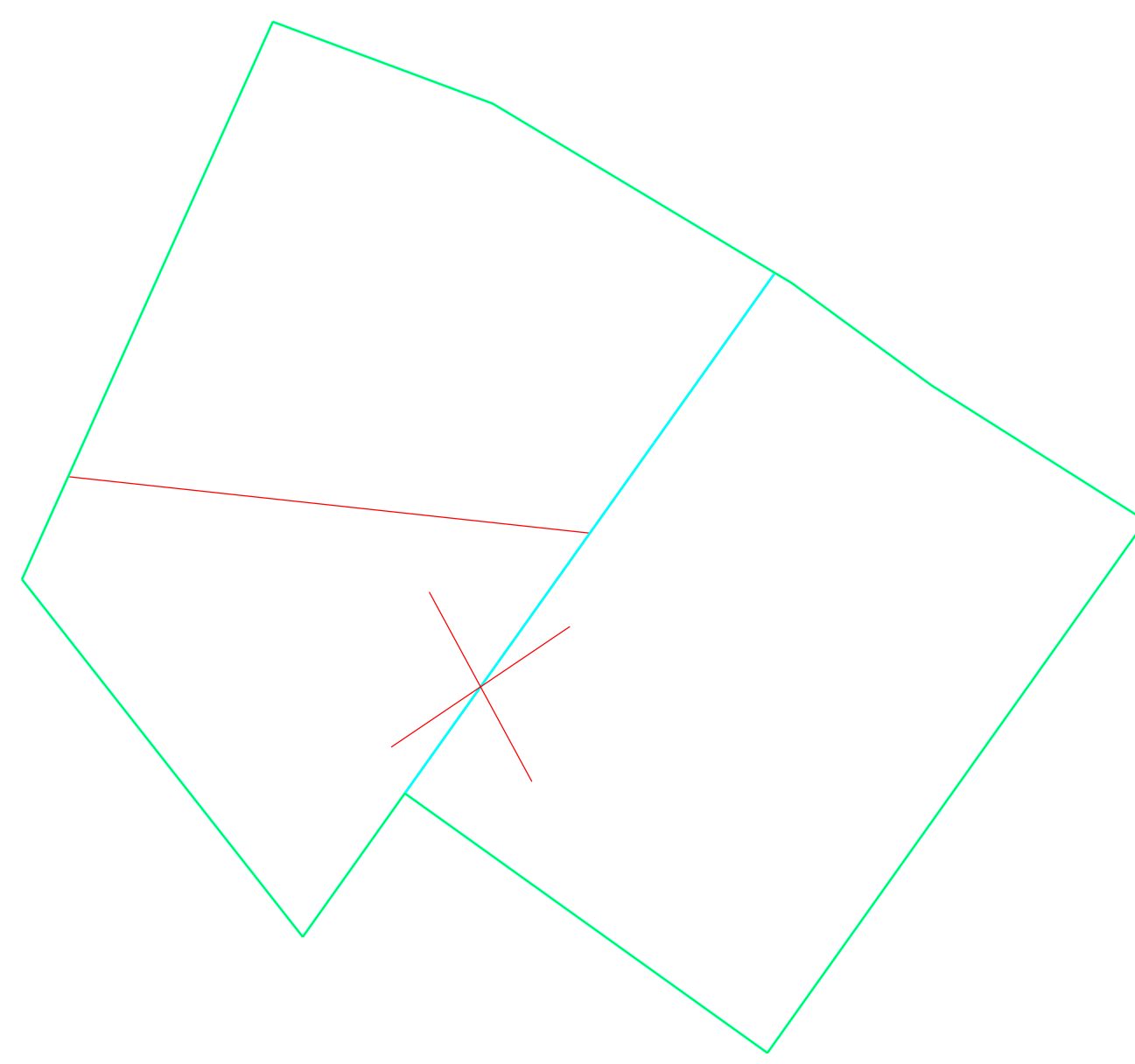


Projektētā teritorijas shēma  
pirms zemes ierīcības projekta  
izstrādes



Projektētā teritorijas shēma  
pēc zemes ierīcības projekta  
izstrādes



Esošā zemes vienība	
Kadastra apzīmējums	Platība ha
80440110612	0,1963
80440110613	0,1580
Kopā	0,3543

Projektētās zemes vienības un apgrūtinājumi						
Nr.	Kadastra apzīmējums	Platības no esošās zemes vienības		Apgrūtinājumi		
		Platības no esošajām zemes vienībām	Platība ha	Kārtas Nr.	Klasifikācijas kods	
1	80440110709	0,1213 ha no 80440110612	0,1213	1	7312050601	eksploatācijas aizsargjoslas teritorija ap elektrisko tīklu gaisvadu līniju pilsētās un ciemos ar nominālo spriegumu līdz 20 kilovoltiem
				2	7312010300	eksploatācijas aizsargjoslas teritorija gar pašteses kanalizācijas vadu
				3	7312010300	eksploatācijas aizsargjoslas teritorija gar pašteses kanalizācijas vadu
				4	7311090900	vides un dabas resursu ķīmiskās aizsargjoslas teritorija ap pazemes ūdens nemsšanas vietu
				5	7312040200	eksploatācijas aizsargjoslas teritorija gar elektronisko sakaru tīklu gaisvadu līniju
2	80440110710	0,1580 ha no 80440110612 0,0750 ha no 80440110613	0,2330	1	7312050601	eksploatācijas aizsargjoslas teritorija ap elektrisko tīklu gaisvadu līniju pilsētās un ciemos ar nominālo spriegumu līdz 20 kilovoltiem
				2	7312010300	eksploatācijas aizsargjoslas teritorija gar pašteses kanalizācijas vadu
				4	7311090900	vides un dabas resursu ķīmiskās aizsargjoslas teritorija ap pazemes ūdens nemsšanas vietu
Kopā		0,3543				

**MDC** Pārbaudīts un reģistrēts pašvaldības ADT1 datu bāzē ar Nr. **ZI 220493**  
2021.gada 16.augustā

Mērniecības Datu Centrs

tālrunis: +371 67496833 e-pasts: infodat@mdc.lv www.mdc.lv www.topografija.lv

Zemes ierīcības projekts Podnieku iela 24 un 26, Ādaži, Ādažu pag., Ādažu nov.			
Ipašuma 80440110612 Ipašnieks			
Ipašuma 80440110613 Ipašnieks			
SIA "M un M risinājumi" reģ.Nr.40003930560 Rīga, Kr.Barona iela 95a-12, LV-1001 tālrunis: 29336755, e-pasts: marcis.misins@inbox.lv		LKS-92 TM koordinātu sistēma TM projekcijas mēroga koeficients n=0,999606	
Zemes ierīcētāja Mārcis Mistris	01.04.2021	Kartogrāfiskā pamatne: zemes robežu plāns (mēriņeks Andis Ostrovskis 23.07.2019, M 1:500)	Lapas 1
Zemes ierīcētāja sertifikāts AA0087 izdots 06.07.2011, derīgs līdz 05.07.2026.			Lapa 1

APZĪMĒJUMI	
	Zemes ierīcības projekta/projektētās zemes vien. robeža
	Zemes vienības robeža ar robežpunktu
	Projektēto zemes vienību robežas
	Nekustamā īpašuma objekta apgrūtinājuma robeža
	Nekustamā īpašuma apgrūtinājuma kārtas numurs
	80440110612
	1 (80440110612) 0.1919 ha
	Projektētās zemes vienības numurs un platība

Saskaņots			
Ādažu novada dome	21.06.2021	Andrejs Pēteris	(paraksts)
Ādažu novada dome	12.07.2021	Pēteris Sabjins	(paraksts)
A/S Sadales tīkli	22.06.2021	Vaiva Gavare	P-57067
SIA Ādažu ūdens	12.07.2021	Jānis Neilands	(paraksts)
SIA TET	15.07.2021	Agris Daudzvalds	PN-152952