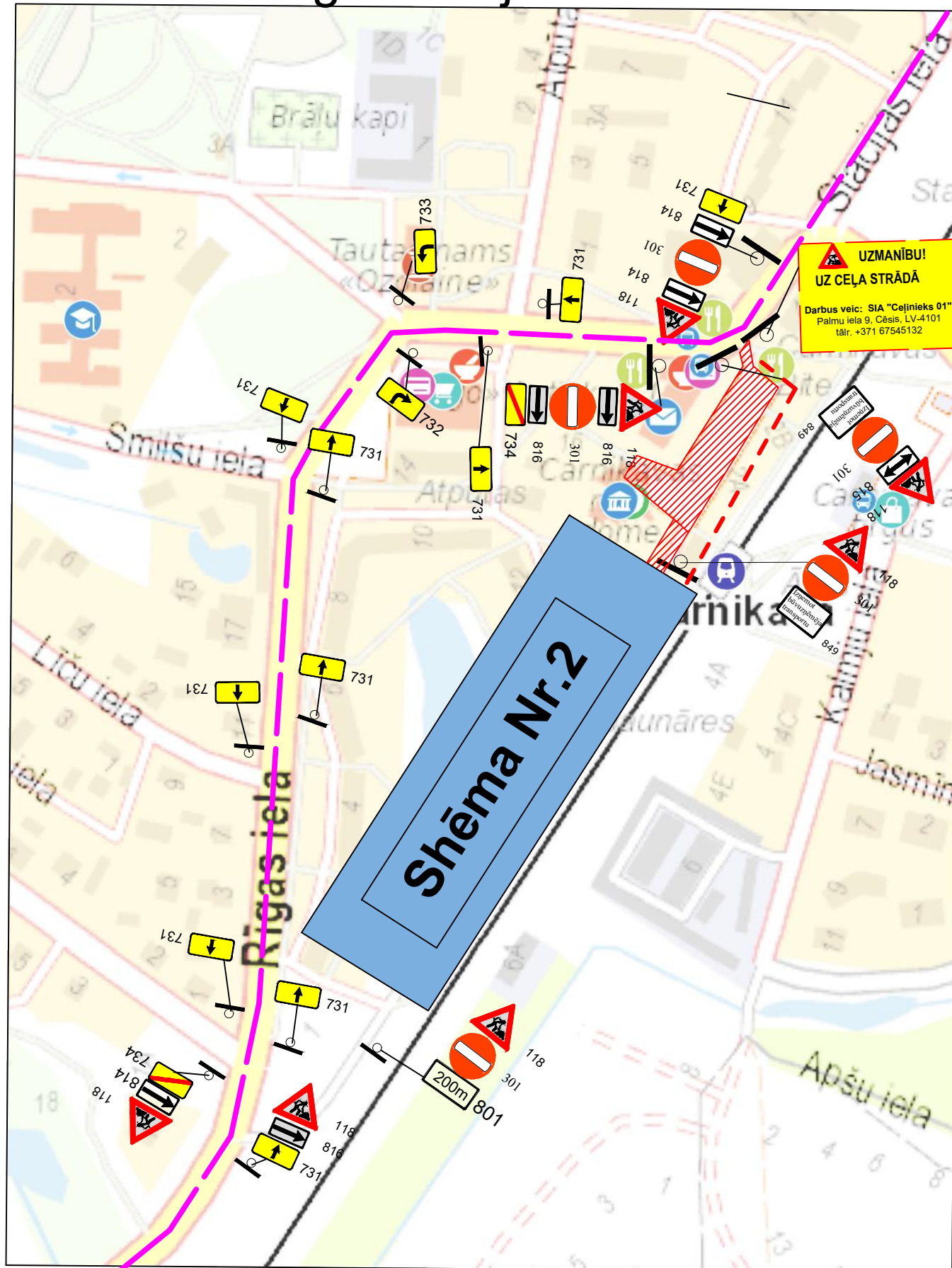
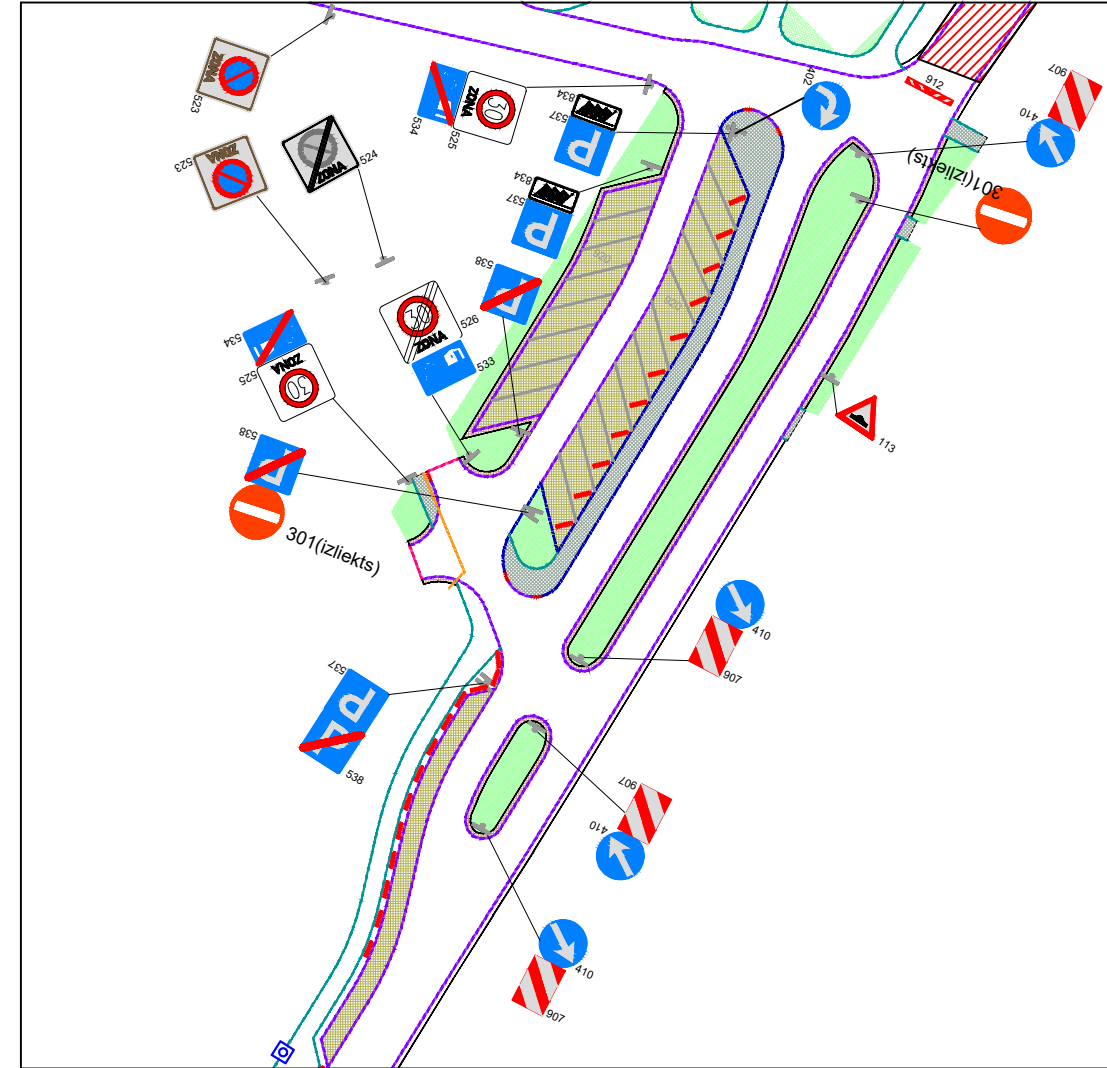



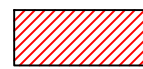

Satiksmes organizācijas shēma Nr.1



Satiksmes organizācijas shēma Nr.2



Būvdarbu vietas aprīkojums izmantojams visu būvdarbu veikšanas laikā, t.sk. pēc darba laika un brīvdienās. Aprīkojumu izvietot atbilstoši MK not. Nr. 421 "Noteikumi par darba vietu aprīkošanu uz ceļiem" prasībām.
 Ceļa zīmes izgatavot un uzstādīt atbilstoši LVS-77 "Ceļa zīmes" prasībām.
 Nodrošināt piebraukšanas iespējas iedzīvotājiem, operatīvajam transportam un atkritumu izvedējiem.
 Veicot būvdarbus ietves zonā, pār tranšejām uzstādīt gājēju tiltiņus. Tiltiņa minimālais platums 1.50m.
 Shēmas uzstādīšanas un demontāžas laikus fiksēt būvdarbu žurnālā.
 Vadstatņus izvietot tā, lai būvdarbu zona tiktu norobežota atbilstoši būvdarbu posmiem.

-  - apbraucamais ceļš
-  - Būvdarbu zona
-  - uzstādīts žogs, lai ierobežotu gājēju kustību
- piebraucamie ceļi uz gatavo stāvlaukuma un ceļa daļu ir atļauti (shema Nr.2)
- Shema Nr.2 uzstādītās ceļa zīmes atbilstoši būvprojektam

OBJEKTS	Stacijas ielas, Carnikavā pārbūve
BŪVDARBU VEIKŠANAS LAIKS	laika posmā no 28.07.2021- 01.11.2021.
BŪVUZŅĒMĒJS	SIA "Ceļinieks 01" Palmu iela 9, Cēsis, LV-4101 Reģ.Nr.: LV44103022572
ATBILDĪGAIS BŪVDARBU VADĪTĀJS	Imants Bērziņš t.67545132
ATBILDĪGAIS PAR SATIKSMES ORGANIZĀCIJU	
RASĒJUMS	Satiksmes organizācija būvdarbu laikā, Shēma Nr.1; Shēma Nr.2
IZSTRĀDĀJA	Evija Elmere 29709619

PRODUCED BY AN AUTODESK STUDENT VERSION

PRODUCED BY AN AUTODESK STUDENT VERSION