

LATVIJAS REPUBLIKA

SITUĀCIJAS PLĀNS



Zemes vienības kadastra apzīmējums: 8044 005 0762

Adrese: Kāpas iela 22, Kadaga, Ādažu novads

Situācijas elementi uzņēmīti 30.04.2020.

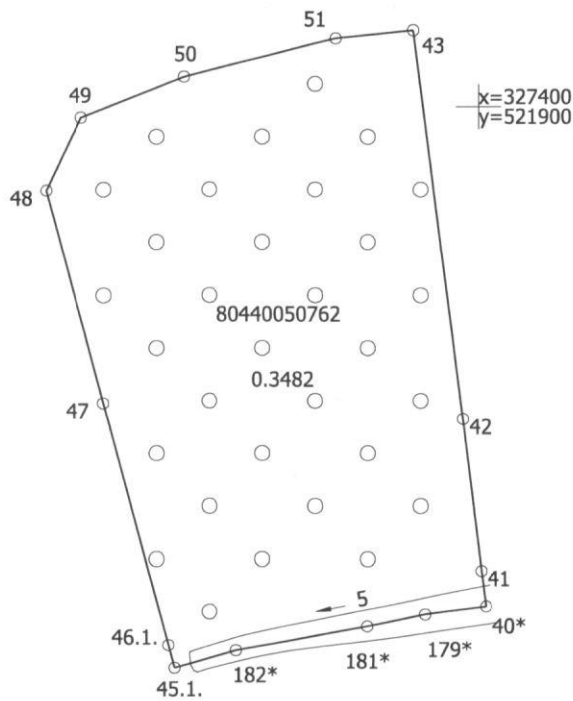
Zemes vienības platība 0.3565 ha

Plāna mērogs 1:1000

SIA "A2 Grupa" valdes locekle		Anda Gaile	11.05.2020.
Ierosinātājs ir informēts par kadastrālās uzņēmīšanas laikā veiktajām darbībām, to rezultātiem		Ādažu novada domes pilnvarotais pārstāvis Vollijs Kuks	11.05.2020.

ZEMES LIETOŠANAS VEIDU EKSPLIKĀCIJA

Zemes vienības platība ha	ZEMES LIETOŠANAS VEIDU EKSPLIKĀCIJA													
	Lauksaimniecībā izmantojama zeme	Tajā skaitā				Meži	Krūmāji	Purvi	Ūdensobjektu zeme	tajā skaitā		Zeme zem ēkām un pagalmiem	Zeme zem ceļiem	Pārējās zemes
		Arauzeme	Augļu dārzi	Plavas	Ganības					Zem ūdeņiem	Zem zivju dīķiem			
0.3565	—	—	—	—	0.3482	—	—	0.0083	0.0083	—	—	—	—	



Plāna mērogs 1:1000

Mērnieks Anda Gaile (sertifikāta Nr.AB0023, derīgs no 2010.gada 27.maija līdz 2020.gada 26.maijam) apliecina, ka plāns izgatavots atbilstoši Ministra kabineta 2011.gada 27.decembra noteikumiem Nr.1019 "Zemes kadastrālās uzmērīšanas noteikumi"

Anda Gaile

30.04.2020.