

LATVIJAS REPUBLIKA

INFORMĀCIJA PAR APGRŪTINĀJUMIEM




Zemes vienības kadastra apzīmējums: 8044 005 0762

Adrese: Kāpas iela 22, Kadaga, Ādažu novads

Zemes vienībai apgrūtinājumi nav noteikti.

Zemes vienības platība 0.3565 ha

Sagatavota 30.04.2020.

Saskaņoja: Ādažu novada domes Saimniecības un infrastruktūras daļas nekustamā īpašuma speciālists	paraksts	Vollijs Kuks	13.05.2020.
SIA "A2 Grupa" valdes locekle		Anda Gaile	13.05.2020.
Ierosinātājs ir informēts par kadastrālās uzmērīšanas laikā veiktajām darbībām, to rezultātiem		Ādažu novada domes pilnvarotais pārstāvis Vollijs Kuks	11.05.2020.
Mērnieks Anda Gaile (sertifikāta Nr.AB0023, derīgs no 2010.gada 27.maija līdz 2020.gada 26.maijam) apliecina, ka plāns izgatavots atbilstoši Ministra kabineta 2011.gada 27.decembra noteikumiem Nr.1019 "Zemes kadastrālās uzmērīšanas noteikumi"		Anda Gaile	11.05.2020.