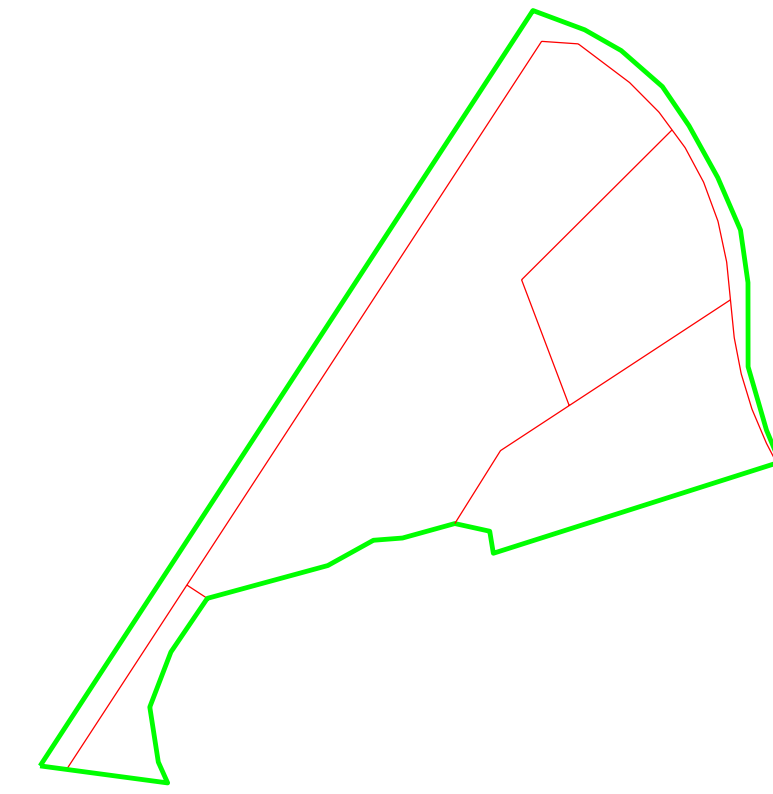
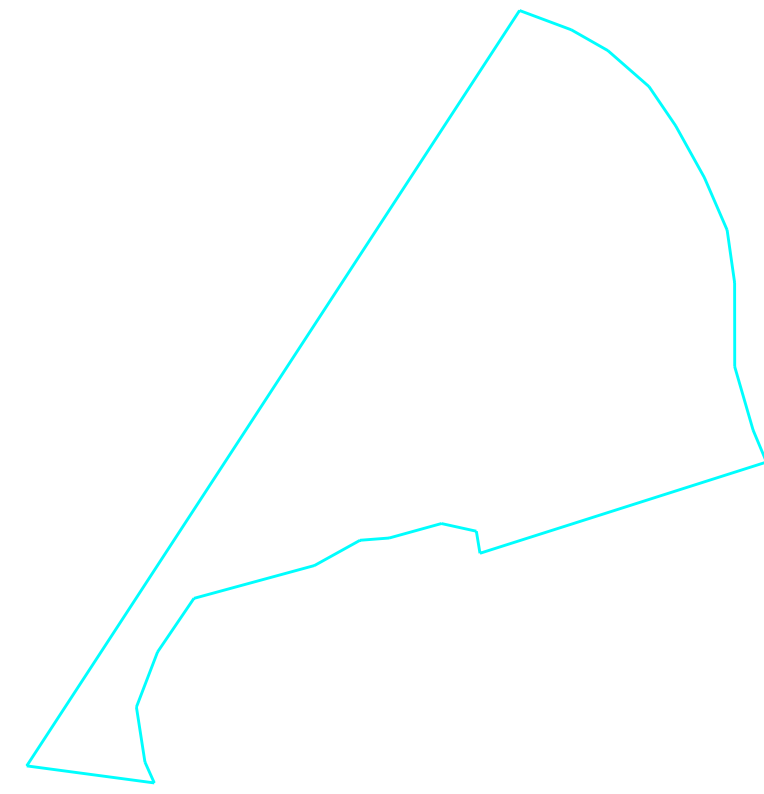
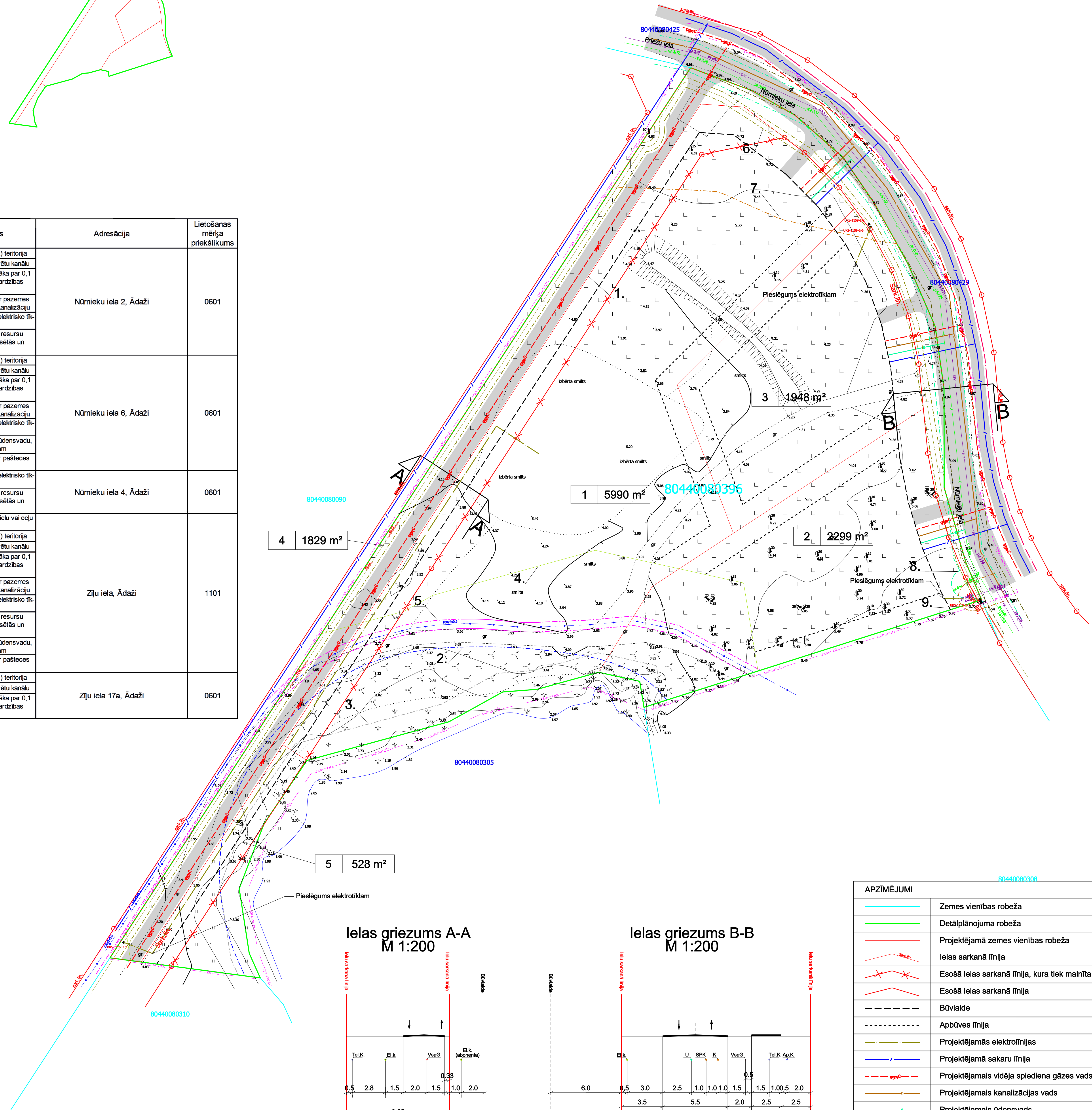


Projektētā teritorijas shēma
pirms detālplānojuma
izstrādes

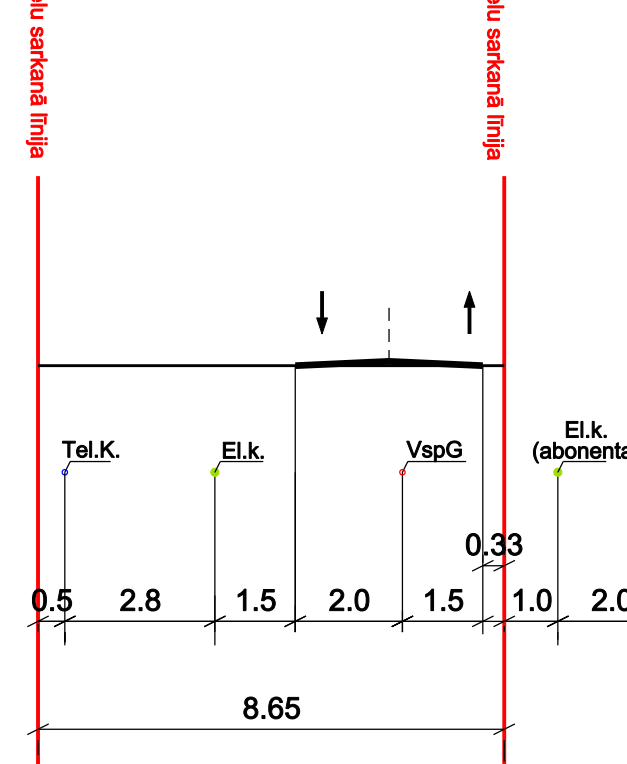
Projektētā teritorijas shēma
pēc detālplānojuma
izstrādes



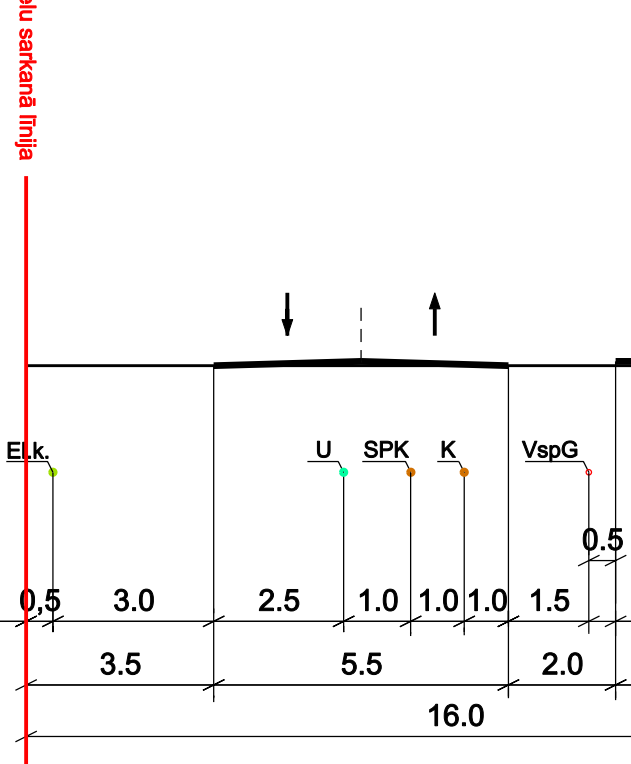
Esošā zemes vienība		Projekētās zemes vienības un apgrūtinājumi		Kārtas Nr.	Klasifikācijas kods	Apgrūtinājuma nosaukums	Adresācija	Lietošanas mērķa priekšlikums				
Kadastra apzīmējums	Platība ha	Kadastra apzīmējums	Platība ha									
80440080396	1,26											
Kopā		1,26										
Nr.	Platības no esošajām zemes vienībām		Platība ha	Kārtas Nr.	Klasifikācijas kods	Apgrūtinājuma nosaukums	Adresācija	Lietošanas mērķa priekšlikums				
	Kadastra apzīmējums	Kadastra apzīmējums										
1	0,5990 ha no 80440080396	0,5990	2	7311020400	apbūvētā (10% apbūvētā) teritorija	Nūrieku iela 2, Ādaži	0601					
			3	7311050400	tauvas joslas teritorija gar mākslīgi izbūvētu kanālu							
			4	7311020300	mākslīga ūdensobjekta, kura platība ir lielāka par 0,1 hektāru, vides un dabas resursu aizsardzības aizsargoslas teritorija							
			5	7312040100	ekspluatācijas aizsargoslas teritorija gar pazemes elektronisko sakaru tīklu līniju un kabeļu kanalizāciju							
			6	7312050201	ekspluatācijas aizsargoslas teritorija gar elektro tīklu kabeļu līniju							
			7	7311020105	dabiskas ūdensresursu vides un dabas resursu aizsardzības aizsargoslas teritorija pļētās un ciemos							
			2	0,2299 ha no 80440080396	0,2299			2	7311020400	apbūvētā (10% apbūvētā) teritorija	Nūrieku iela 6, Ādaži	0601
3	7311050400	tauvas joslas teritorija gar mākslīgi izbūvētu kanālu										
4	7311020300	mākslīga ūdensobjekta, kura platība ir lielāka par 0,1 hektāru, vides un dabas resursu aizsardzības aizsargoslas teritorija										
5	7312040100	ekspluatācijas aizsargoslas teritorija gar pazemes elektronisko sakaru tīklu līniju un kabeļu kanalizāciju										
6	7312050201	ekspluatācijas aizsargoslas teritorija gar elektro tīklu kabeļu līniju										
8	7312010101	ekspluatācijas aizsargoslas teritorija ap ūdensvadu, kas atrodas līdz 2 metru dziļumam										
9	7312010300	ekspluatācijas aizsargoslas teritorija gar pašteses kanalizācijas vadu										
3	0,1948 ha no 80440080396	0,1948				6	7312050201	ekspluatācijas aizsargoslas teritorija gar elektro tīklu kabeļu līniju	Nūrieku iela 4, Ādaži	0601		
						7	7311020105	dabiskas ūdensresursu vides un dabas resursu aizsardzības aizsargoslas teritorija pļētās un ciemos				
4	0,1829 ha no 80440080396	0,1829	1	7312030100	ekspluatācijas aizsargoslas teritorija gar ielu vai ceļu sarkanā līnija	Zļu iela, Ādaži	1101					
			2	7311020400	apbūvētā (10% apbūvētā) teritorija							
			3	7311050400	tauvas joslas teritorija gar mākslīgi izbūvētu kanālu							
			4	7311020300	mākslīga ūdensobjekta, kura platība ir lielāka par 0,1 hektāru, vides un dabas resursu aizsardzības aizsargoslas teritorija							
			5	7312040100	ekspluatācijas aizsargoslas teritorija gar pazemes elektronisko sakaru tīklu līniju un kabeļu kanalizāciju							
			6	7312050201	ekspluatācijas aizsargoslas teritorija gar elektro tīklu kabeļu līniju							
			7	7311020105	dabiskas ūdensresursu vides un dabas resursu aizsardzības aizsargoslas teritorija pļētās un ciemos							
			8	7312010101	ekspluatācijas aizsargoslas teritorija ap ūdensvadu, kas atrodas līdz 2 metru dziļumam							
			9	7312010300	ekspluatācijas aizsargoslas teritorija gar pašteses kanalizācijas vadu							
5	0,0528 ha no 80440080396	0,0528	2	7311020400	apbūvētā (10% apbūvētā) teritorija	Zļu iela 17a, Ādaži	0601					
			3	7311050400	tauvas joslas teritorija gar mākslīgi izbūvētu kanālu							
			4	7311020300	mākslīga ūdensobjekta, kura platība ir lielāka par 0,1 hektāru, vides un dabas resursu aizsardzības aizsargoslas teritorija							
			Kopā		1,26							



Ielas griezum A-A
M 1:200



Ielas griezum B-B
M 1:200



APZĪMĒJUMI	
	Zemes vienības robeža
	Detālplānojuma robeža
	Projektējamās zemes vienības robeža
	Ielas sarkanā līnija
	Esošā ielas sarkanā līnija, kura tiek mainīta
	Esošā ielas sarkanā līnija
	Būvvalde
	Apbūves līnija
	Projektējamās elektro līnijas
	Projektējamās sakaru līnijas
	Projektējamais vidēja spiediena gāzes vads
	Projektējamais kanalizācijas vads
	Projektējamais ūdensvads
	Atdalāmā īpašuma kārtas numurs un platība
	Noteiktā apgrūtinājuma kārtas numurs

SASKANOJUMI:	Paraksts	Vārds, uzvārds	Datums
Projektam pieņemts, izstrādāt un izstrādāt.			25.09.2018
Detālplānojums īpašumam Mākoņi, Ādaži, Ādažu novads.			
Sadalījuma no inženierkomunikāciju plāns			
SIA "M un M risinājumi" reģ.Nr.4003930560 Rīga, Avilciņa iela 13-92, LV-1063 tāl. 29336755, e-pasts: maris.mestars@inbox.lv		LKS-92 TM koordinātu sistēma Baltijas augstumu sistēma TM projekcijas mēroga koeficients m=0,99904	
Aplicināts, ka detālplānojuma projekts izstrādāts atbilstoši normatīvo aktu prasībām.	Mārcis Mēstis	25.09.2018	Kartogrāfiskā pamatošana: Topogrāfiskais plāns Mēroga 1:500 Detālplānojuma izstrādes mērogs 1:500
Zemes ierīkojuma sertifikāta AA00000087 izdots 06.07.2011, derīgs līdz 05.07.2021.			Lapa 1 Lapa GP 1