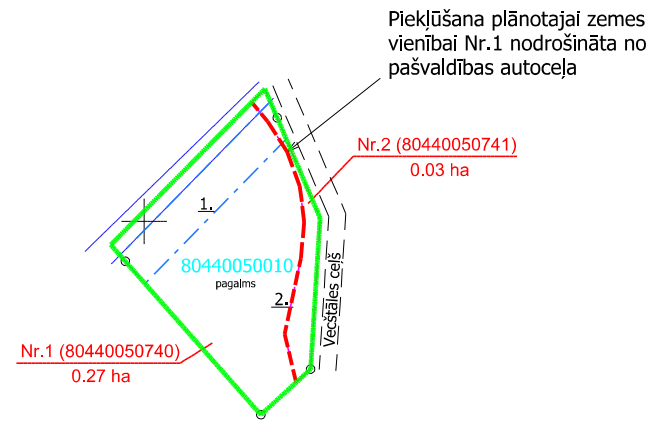
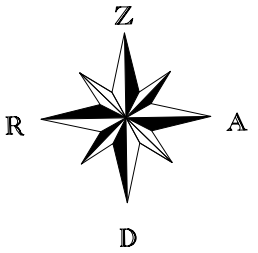


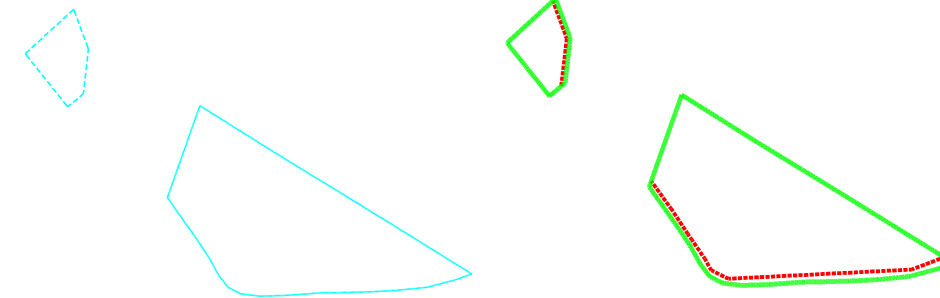
Zemes ierīcības projekts "Vējputni", Kadaga, Ādažu novads



x=326600
y=522400

PROJEKTĒTĀS TERITORIJAS
SHĒMA PIRMS ZEMES IERĪCĪBAS
PROJEKTA IZSTRĀDES

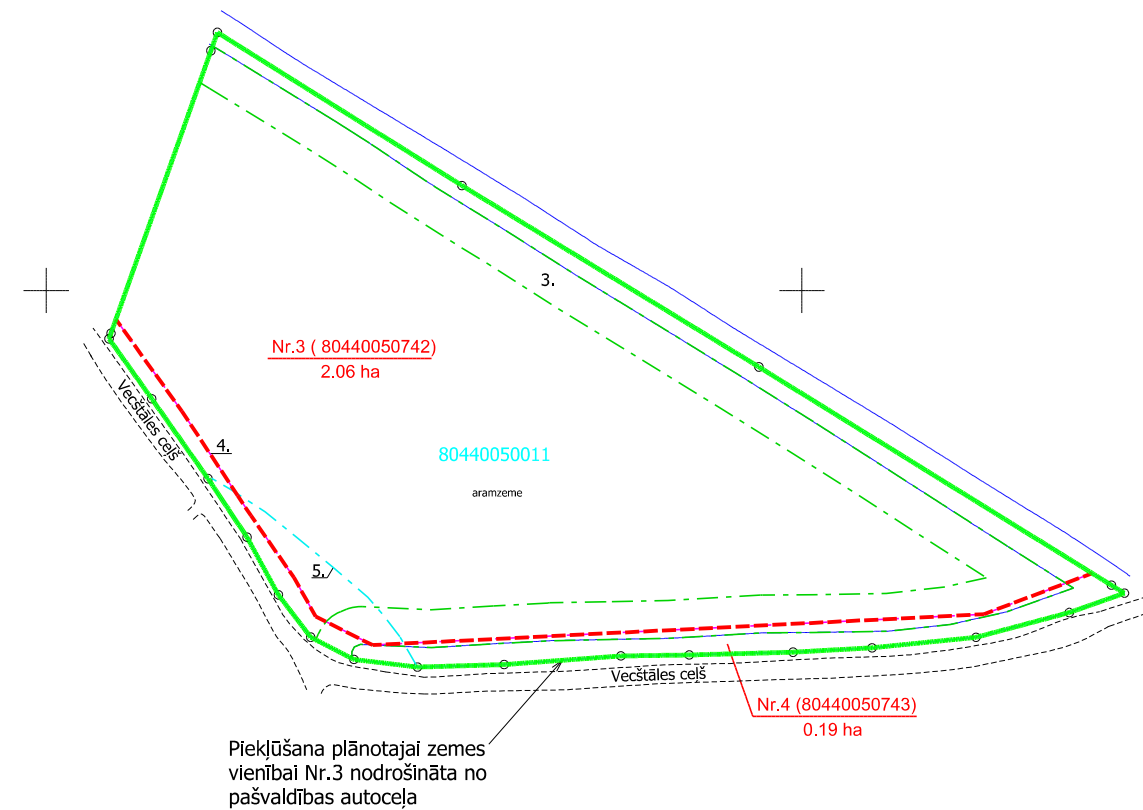
PROJEKTĒTĀS TERITORIJAS SHĒMA PĒC
ZEMES IERĪCĪBAS PROJEKTA IZSTRĀDES



Esošās zemes vienības		
Kadastra apzīmējums	NĪML	Platība
8044 005 0010	0101	0.3 ha
8044 005 0011	0101	2.25 ha
Kopā: 2.55 ha		

Projektētās zemes vienības					Aprūtinājumi	
Nr.	Kadastra apzīmējums	Platības no esošajām zemes vienībām	NĪLM	Platība*	Kārtas Nr.	Klasifikācijas kods
1.	80440050740	0.27 ha 8044 005 0010	0101	0.27 ha	1.	7312010400
2.	80440050741	0.03 ha 8044 005 0010	1101	0.03 ha	1. 2.	7312010400 7312030100
3.	80440050742	2.06 ha 8044 005 0011	0101	2.06 ha	3. 5.	7311041000 7311020206
4.	80440050743	0.19 ha 8044 005 0010	1101	0.19 ha	3. 4. 5.	7311041000 7312030100 7311020206
				Kopā	2.55 ha	

* Veicot zemes kadastrālo uzmērīšanu, projektēto zemes vienību platības var tikt precizētas



Pieklūšana plānotajai zemes vienībai Nr.3 nodrošināta no pašvaldības autoceļa

Informācija par zemes ierīcības projekta saskaņošanu					
Nr. p.k.	Institūcija	Institūcijas pārstāvis		Saskaņošanas datums	Lēmuma Nr.
		Vārds	Uzvārds		
1.	Ādažu novada būvvaldes teritorijas plānotājs	Silvis	Grīnbergs	12.04.2019	
2.	AS "Sadales Tīkls"	Salvis	Krīģers	15.04.2019	Nr.309020-22/368
3.	SIA "Ādažu Ūdens"	Jānis	Neilands	25.04.2019	
4.	Ādažu novada domes Ceļu ekspluatācijas inženieris	Pēteris	Sablins	25.04.2019	
5.	Ādažu novada domes Hidromeliorācijas inženiere	Laura	Breidaka	25.04.2019	
6.	VSIA "ZMNI"	Ainārs	Ābele	26.04.2019	

APZĪMĒJUMI:	
	Zemes ierīcības projekta robeža
	Esošās zemes vienības robeža ar robežpunktu
	Projektēto zemes vienību robežas
	8044 005 0011 Zemes vienības kadastra apzīmējums
	Nr.1 (80440050740) 0.24 ha Projektētās zemes vienības Nr., kadastra apzīmējums un platība
	AaBbCc 123 Teksta pieraksts
	1 <u>7312010400</u> ekspluatācijas aizsargjoslas teritorija gar drenām un atklātiem grāvjiem
	2, 4 <u>7312030100</u> ekspluatācijas aizsargjoslas teritorija gar ielu vai ceļu – sarkanā līnija
	3 <u>7311041000</u> ūdensnotekas (ūdensteču regulēta posma un speciāli raktas gultnes), kā arī uz tās esošās hidrotehniskas būves un ierīces ekspluatācijas aizsargjoslas teritorija lauksaimniecībā izmantojamās zemēs
	5 <u>7311020206</u> dabiskas ūdenstilpes vides un dabas resursu aizsardzības aizsargjoslas teritorija pilsētās un ciemos

Zemes ierīcības projekts Ādažu novads, Kadaga, "Vējputni"	
Zemes ierīcības projekta grafiskās daļas M1:2000 Koordinātu sistēma LKS-92 Mēroga koeficients: 0.999606	Kartogrāfiskā materiāla pamatne: zemes robežu plāns M1:2000 un zemes robežu plāns M1:5000 (SIA BaltSurvey, 13.08.2007)
Nekustamā īpašuma "Vējputni", Kadagā, Ādažu novadā, īpašnieks	Juris Zigmunds
Zemes ierīkotājs Ivars Žagars, 15.02.2019	Zemes ierīkotāja sertifikāts Nr.BA 521, izdots 19.06.2014., derīgs līdz 18.06.2019.

MDC
 Dāļi ievadīti pašvaldības datu bāzē.
 Uzmērījums reģistrēts ar Nr.
8044 ZI 186501
 2019.gada 26.aprīlī
 SIA "Mērniecības Datu Centrs" Līnību iela 9-486, Rīga, LV-1005
 Tālr.: +371 67496833 Fakss: +371 67387483 e-pasts: info@mdc.lv www.mdc.lv www.topografija.lv