

LATVIJAS REPUBLIKA

# SITUĀCIJAS PLĀNS

Zemes vienības kadastra apzīmējums: 8044 007 0565



Adrese: Attekas iela 24, Ādaži, Ādažu novads

Situācijas elementi uzņemti: 2017.gada 19.decembrī

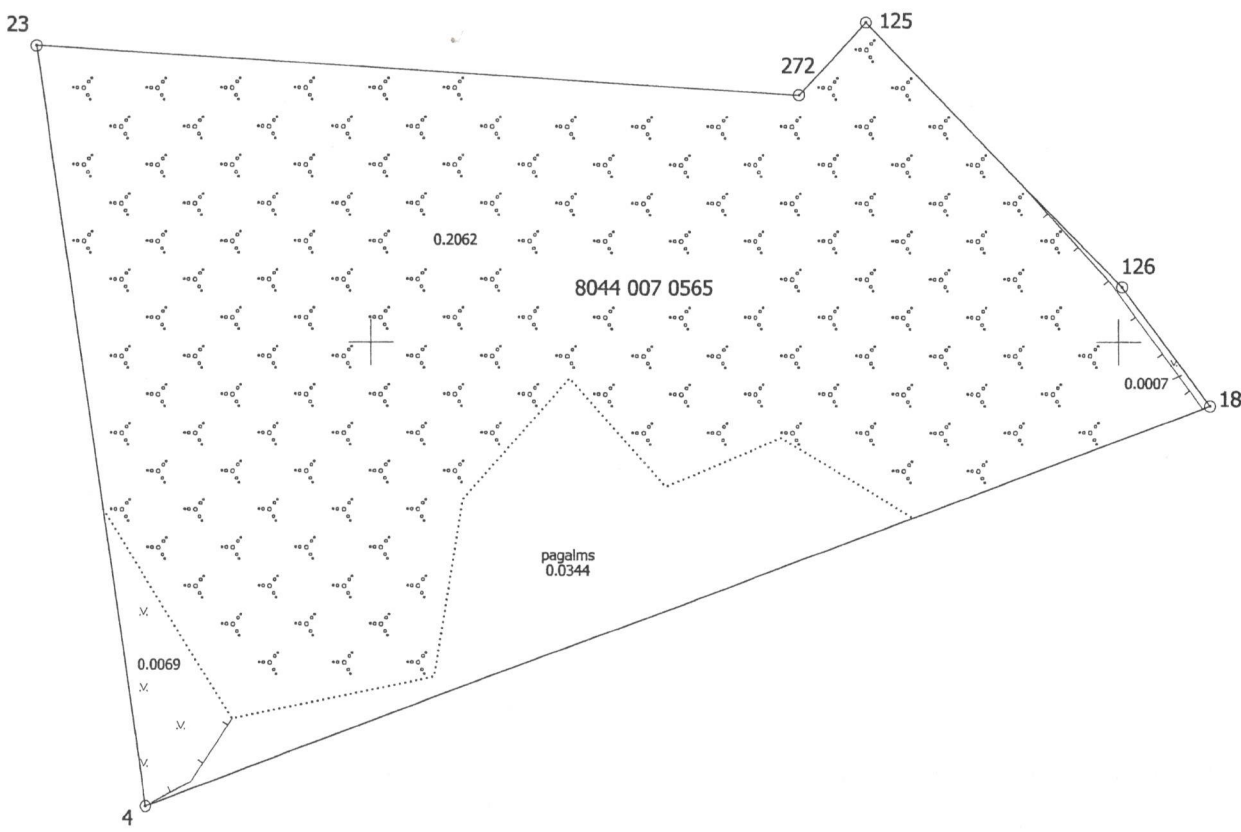
Plāna mērogs 1:500

Zemes vienības platība: 0.2482 ha



SIA "BaltSurvey" vadītāja		Marija Laganovska	10.01.2018
Ierosinātājs ir informēts par zemes kadastrālās uzņemšanas laikā veiktajām darbībām, to rezultātiem		Ādažu novada pašvaldības p.p. Volli Kukķ	10.01.2018

Zemes vienības platība, ha	ZEMES LIETOŠANAS VEIDU EKPLIKĀCIJA													
	Lauksaim. izmant. zeme	tajā skaitā				Meži	Krūmāji	Purvi	Ūdens objektu zeme	tajā skaitā		Zem ākām un pagalmiem	Zem ceļiem	Pārējās zemes
		Aram-zeme	Augļu dārzi	Pļavas	Ganības					Zem ūdeņiem	Zem zivju dīķiem			
0.2482	-	-	-	-	-	0.2062	-	-	-	-	0.0420	-	-	



x = 326350  
y = 519700

Plāna mērogs 1:500

Mērnieks Jurijs Dončenko (sert.Nr.AB00000048, derīgs no 07.12.2010. līdz 06.12.2020.) apliecina, ka plāns izgatavots atbilstoši Ministru kabineta 2011.gada 27.decembra noteikumiem Nr.1019 "Zemes kadastrālās uzmērīšanas noteikumi"

Jurijs Dončenko

10.01.2018.