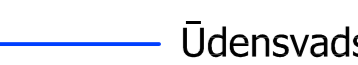
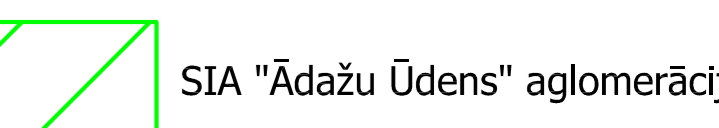



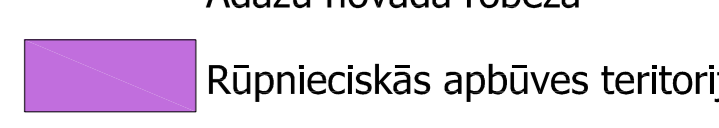
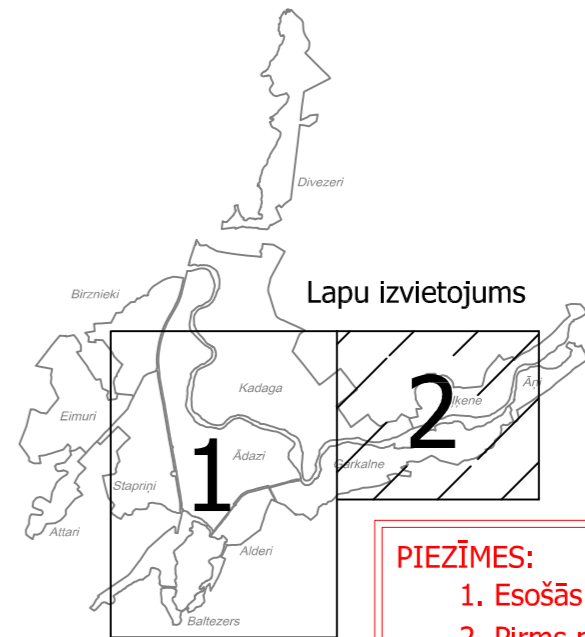


esošā ūdensapgādes sistēma

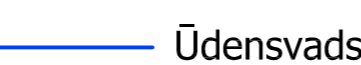
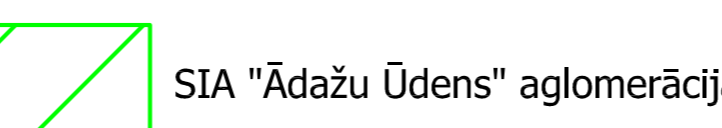


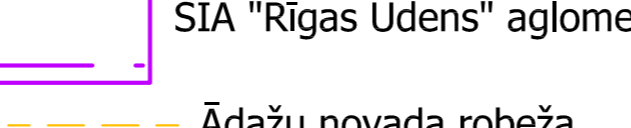
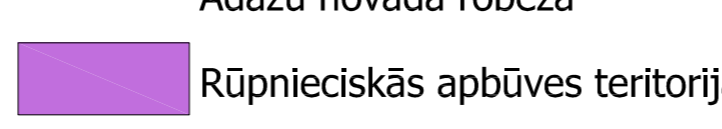
-  Ūdensvads
-  SIA "Ādažu Ūdens" aglomerācija
-  SIA "Garkalnes Ūdens" aglomerācija
-  SIA "Rīgas Ūdens" aglomerācija
-  Ādažu novada robeža
-  Rūpnieciskās apbūves teritorija

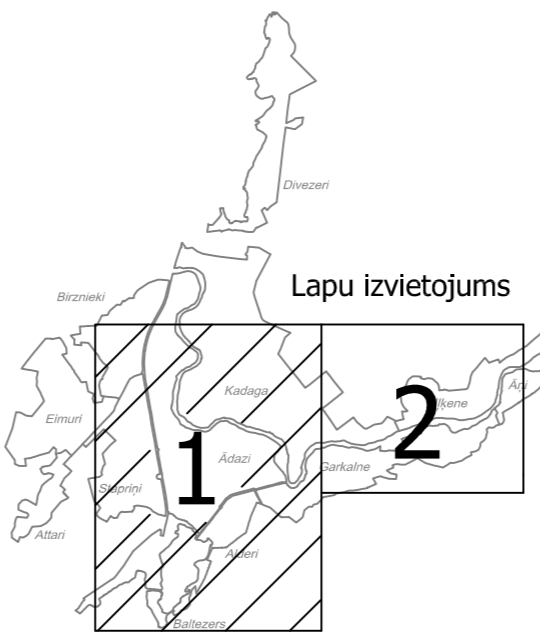


**PIEZĪMES:**  
 1. Esošās komunikācijas shēmā uzrādītas nosacīti;  
 2. Pirms projektēšanas darbu sākšanas precizēt atrašanās vietu pie inženierkomunikāciju turētājiem.

LAPAS NOSAUKUMS: ĀDAŽU NOVADA INŽENIERKOMUNIKĀCIJU SHĒMA Ūdensapgādes sistēma	LAPA: 2	LAPAS: 2
SAGATAVOJA: J. Tēks	2017.g.03	bez mēroga

esošā ūdensapgādes sistēma

-  Ūdensvads
-  SIA "Ādažu Ūdens" aglomerācija
-  SIA "Garkalnes Ūdens" aglomerācija
-  SIA "Rīgas Ūdens" aglomerācija
-  Ādažu novada robeža
-  Rūpnieciskās apbūves teritorija



**PIEZĪMES:**  
 1. Esošās komunikācijas shēmā uzrādītas nosacīti;  
 2. Pirms projektēšanas darbu sākšanas precizēt atrašanās vietu pie inženierkomunikāciju turētājiem.

LAPAS NOSAUKUMS: ĀDAŽU NOVADA INŽENIERKOMUNIKĀCIJU SHĒMA Ūdensapgādes sistēma	LAPA: 2	LAPAS: 1
SAGATAVOJA: J. Tēks	2017.g.03	bez mēroga

19. attēls. Ūdensapgādes sistēmas shēma (izstrādājis Ādažu novada pašvaldība)