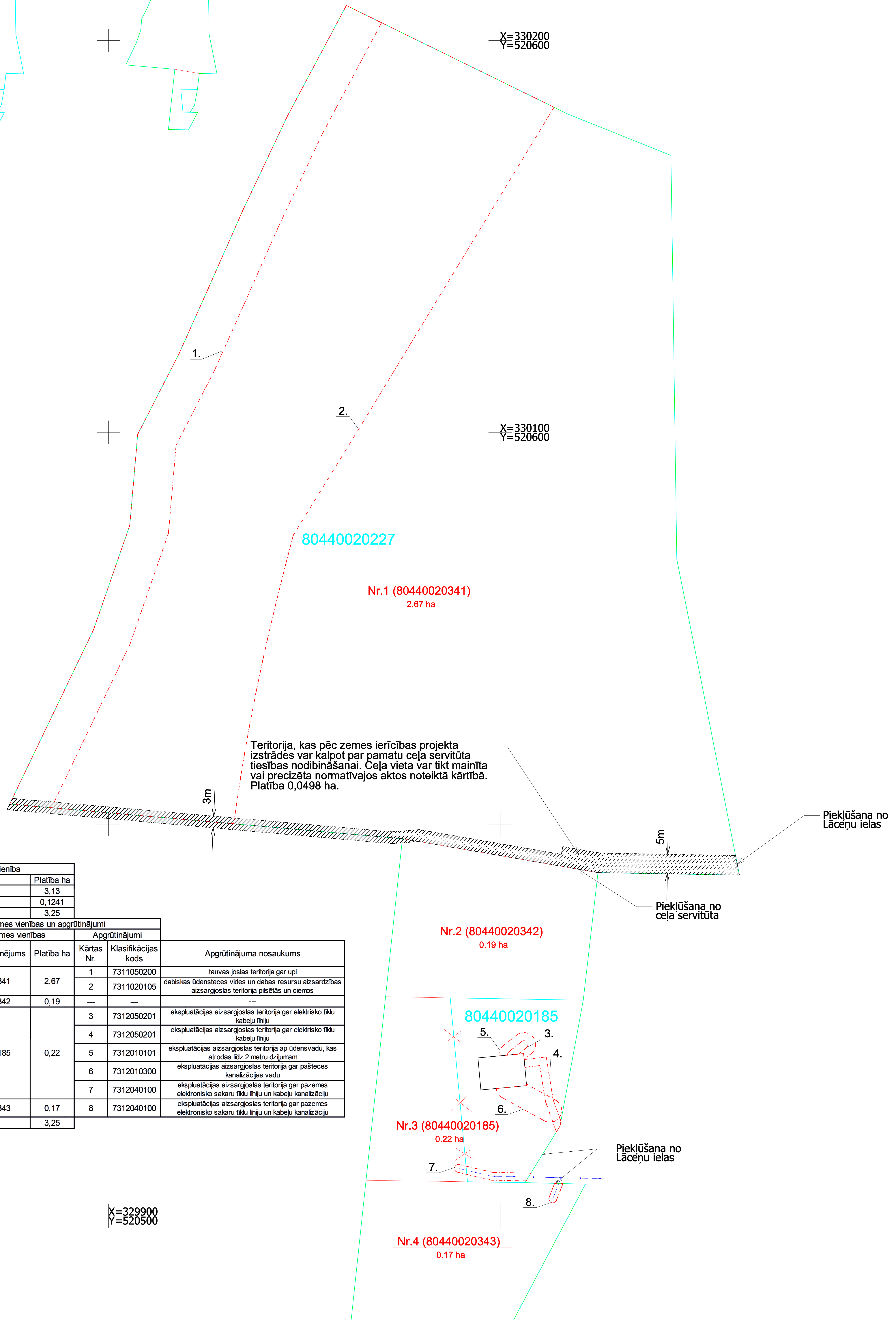
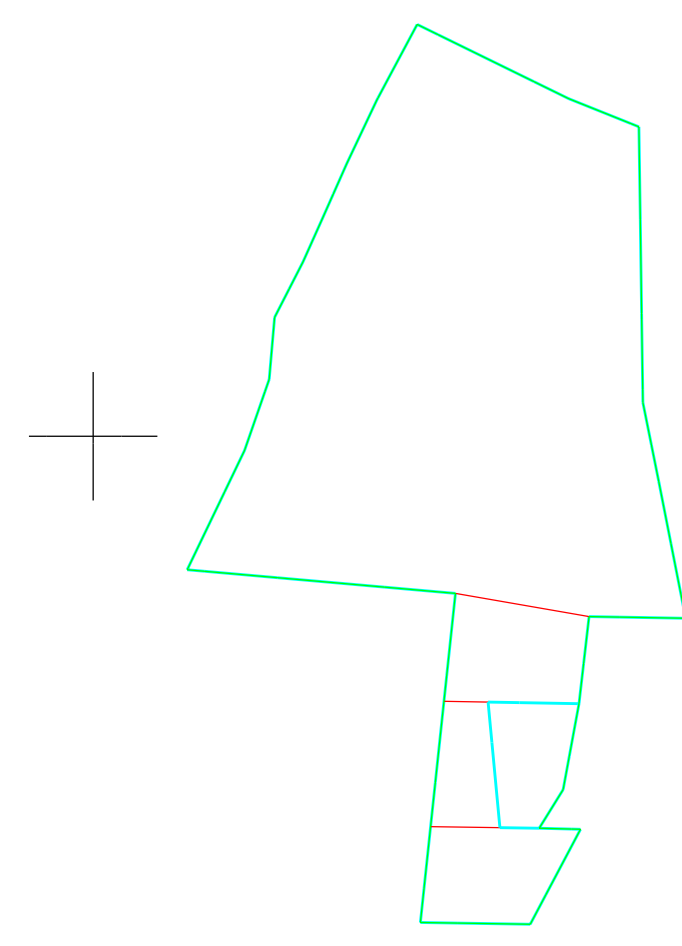
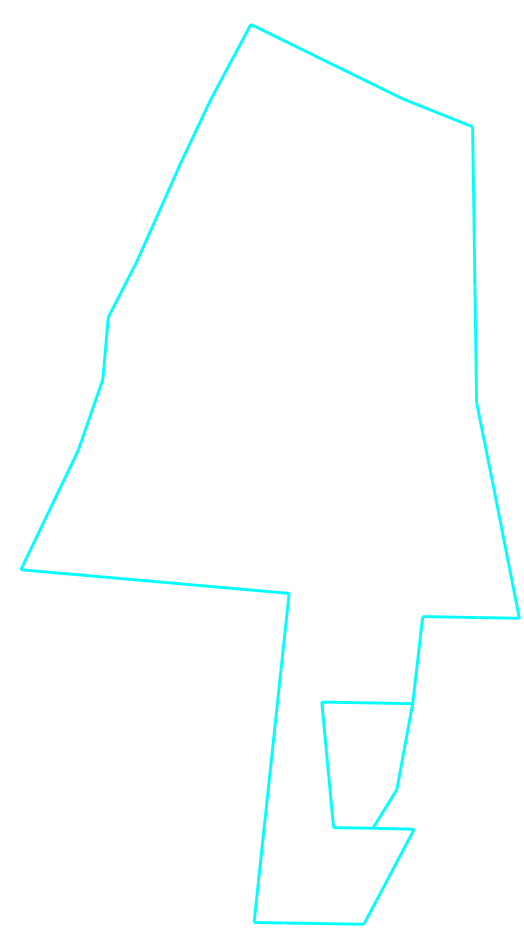


Projektētā teritorijas shēma  
pirms zemes ierīcības projekta  
izstrādes

Projektētā teritorijas shēma  
pēc zemes ierīcības projekta  
izstrādes



Teritorija, kas pēc zemes ierīcības projekta izstrādes var kalpot par pamatu ceļa servitūta tiesības nodibināšanai. Ceļa vieta var tikt mainīta vai precizēta normatīvajos aktos noteiktā kārtībā. Platība 0,0498 ha.

Esošā zemes vienība	
Kadastra apzīmējums	Platība ha
80440020227	3,13
80440020185	0,1241
Kopā	3,25

Projektētās zemes vienības un apgrūtinājumi					
Platības no esošās zemes vienības			Apgrūtinājumi		
Nr.	Kadastra apzīmējums	Platība ha	Kārtas Nr.	Klasifikācijas kods	Apgrūtinājuma nosaukums
1	80440020341	2,67	1	7311050200	tauvas joslas teritorija gar upi
			2	7311020105	dabiskas ūdensteces vides un dabas resursu aizsardzības aizsargjoslas teritorija pilsētās un ciemos
2	80440020342	0,19	---	---	---
3	80440020185	0,22	3	7312050201	ekspluatācijas aizsargjoslas teritorija gar elektrisko tīklu kabeļu līniju
			4	7312050201	ekspluatācijas aizsargjoslas teritorija gar elektrisko tīklu kabeļu līniju
			5	7312010101	ekspluatācijas aizsargjoslas teritorija ap ūdensvadu, kas atrodas līdz 2 metru dziļumam
			6	7312010300	ekspluatācijas aizsargjoslas teritorija gar pašteses kanalizācijas vadu
4	80440020343	0,17	7	7312040100	ekspluatācijas aizsargjoslas teritorija gar pazemes elektronisko sakaru tīklu līniju un kabeļu kanalizāciju
			8	7312040100	ekspluatācijas aizsargjoslas teritorija gar pazemes elektronisko sakaru tīklu līniju un kabeļu kanalizāciju
Kopā		3,25			

APZĪMĒJUMI	
	Zemes ierīcības projekta/projektētās zemes vien. robeža
	Zemes vienības robeža ar robežpunktu
	Projektēto zemes vienību robežas
	Nekustamā īpašuma objekta apgrūtinājuma robeža
	Nekustamā īpašuma apgrūtinājuma kārtas numurs
	80440020227 0,500 ha
	Nr.4 (80440020343) 0,500 ha
	Projektētās zemes vienības numurs, kad.apz. un platība
	Projektētais servitūts

Zemes ierīcības projekts "Mežlejas" un Lāceņu iela 19, Kadaga, Ādažu novads			
Īpašuma 80440020227 īpašnieks		Normunds Samnaks	
Īpašuma 80440020185 īpašnieks			
SIA "M un M mežsaimniecība" reģ.Nr.4003303500 Rīga, Lāceņu iela 13-6b, LV-1003 tlr: 29339755, e-pasts: meza.misra@inbox.lv			
Zemes ierīcības Mēroka Mēstis		LKS-92 TM koordinātu sistēma TM projekcijas mēroga koeficients m=0,999605	
Zemes ierīcības sertifikāta AA00000087 izdots 05.07.2011, derīga līdz 05.07.2021.		Kartogrāfiskā pamatne: zemes robežu plāns (SIA Meža ierīcības 30.06.2006. K.Barclis, m 1:2000) M 1:1000	Lapas 1 Lapa 1