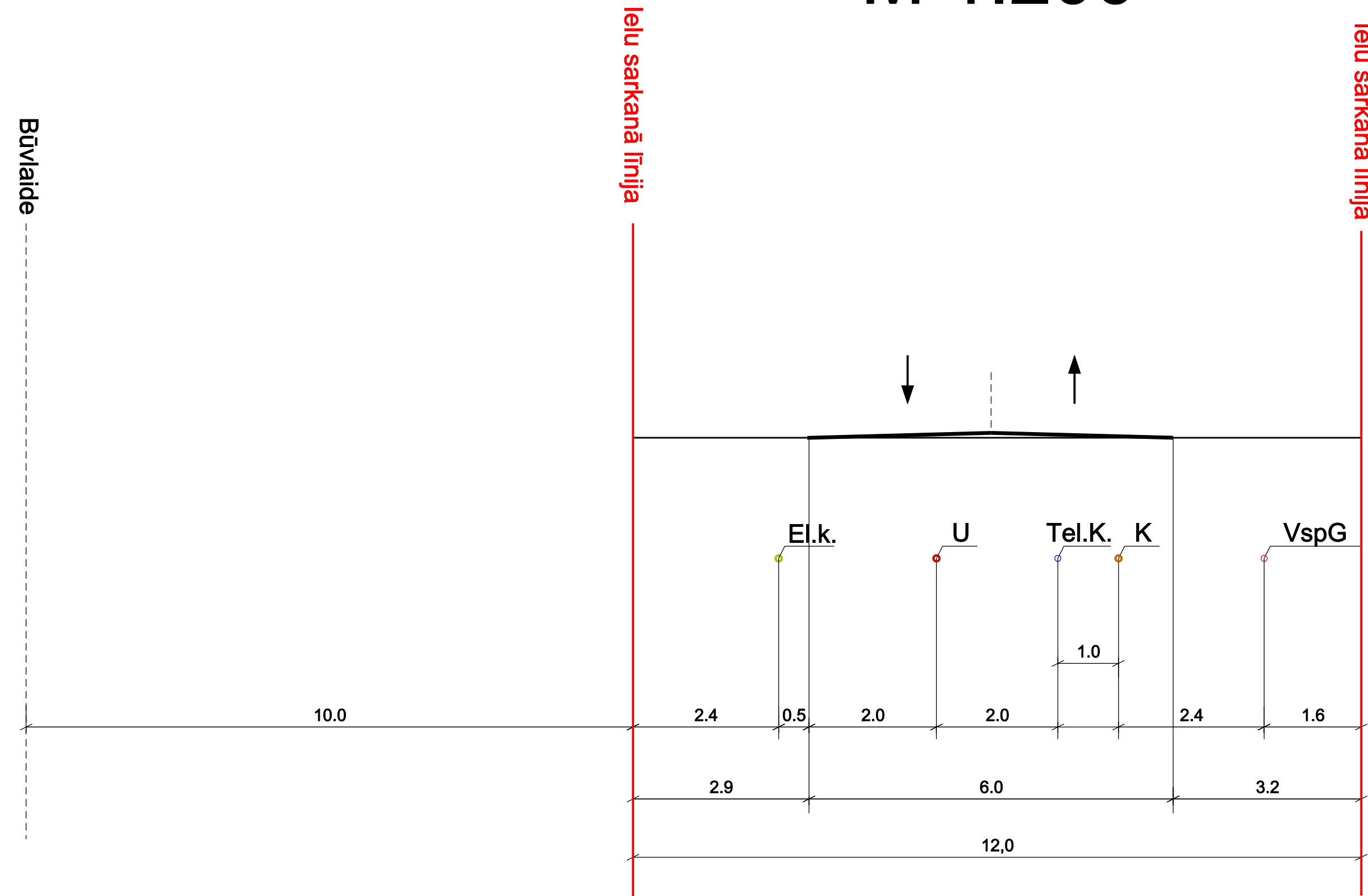
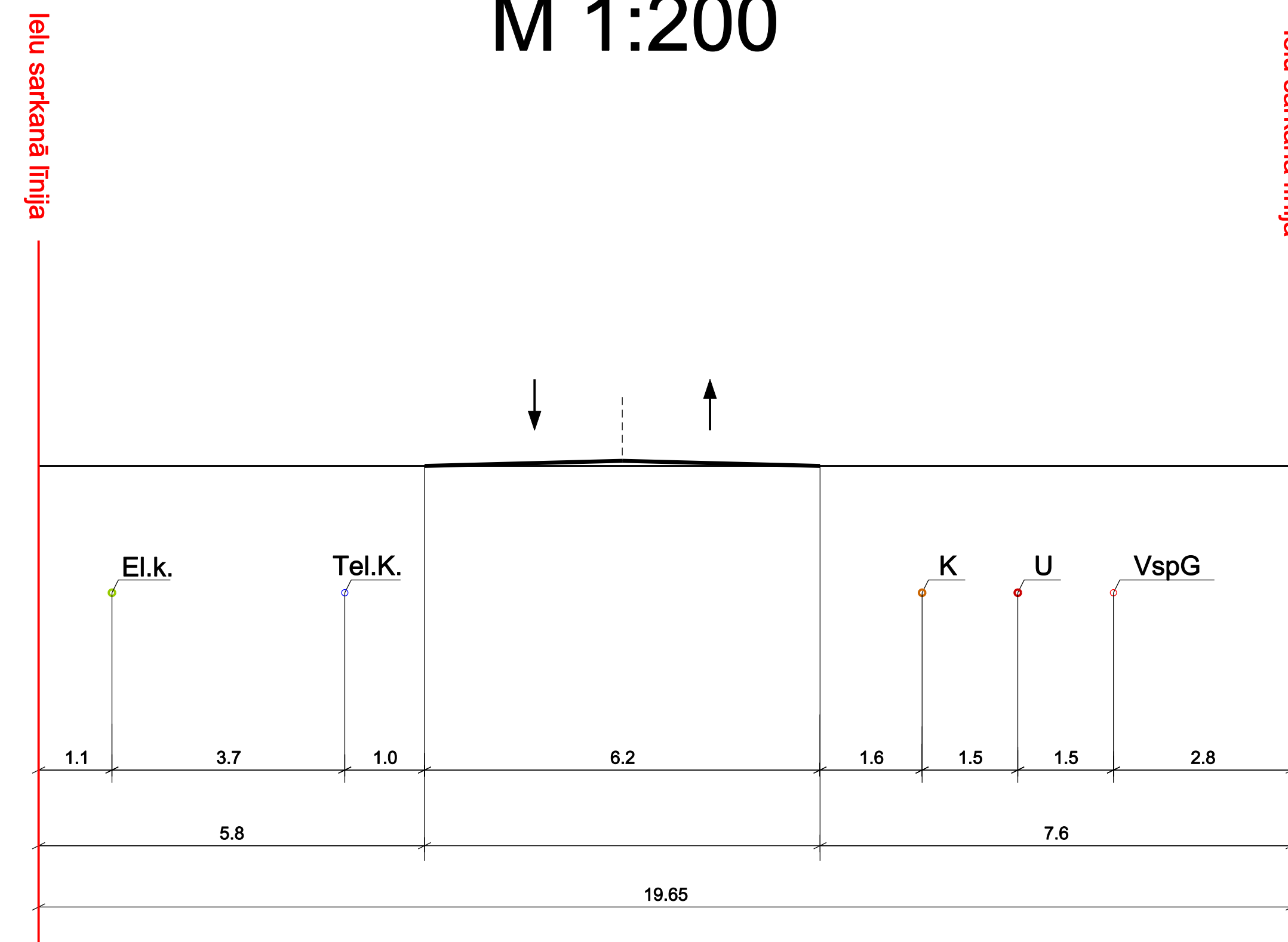



### Ielas griezumums A-A M 1:200



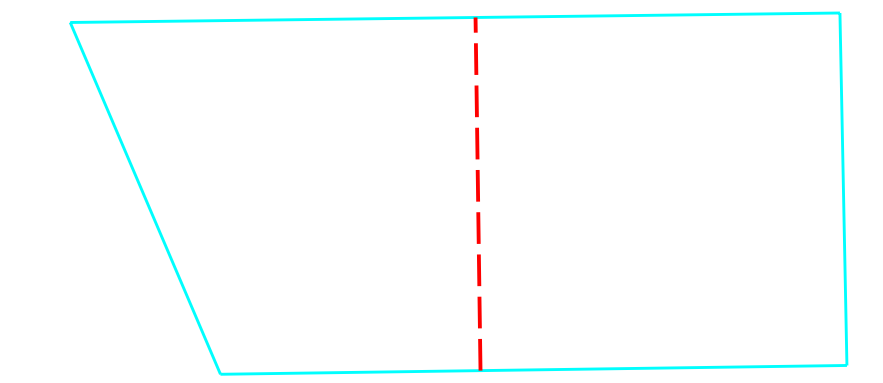
### Ielas griezumums B-B M 1:200



Teritorijas shēma  
pirms  
detālplānojuma  
izstrādes



Teritorijas shēma  
pēc  
detālplānojuma  
izstrādes



### Teritoriju raksturojošie rādītāji

Parceles Nr.	Īpašuma atļautā izmantošana saskaņā ar teritorijas plānojumu	Platība	Nekustamā īpašuma objekta apgrūtinājums ar atbilstošu kodu			Adresācijas priekšlikums
			Ielu sarkano līniju aizņemtā platība kv.m. (120301)	Būvmaides aizņemtā platība kv.m. (120302)	Ceļa servitūta aizņemtā platība kv.m. (150301)	
1	Mežaparka apbūves zona	4128	39	550	---	Brūkleņu iela 4b, Kadaga, Ādažu novads
2	Mežaparka apbūves zona	4527	128	815	397	Brūkleņu iela 4a, Kadaga, Ādažu novads
Kopā		8655	167	1365	397	

APZĪMĒJUMI	
	Zemes vienības robeža
	Projektējamā zemes vienības robeža
	Ielas sarkanā līnija
	Būvlaide
	Apbūves līnija
	Projektējamā elektrolinija
	Projektējamā sakaru līnija
	Projektējamais vidēja spiediena gāzes vads
	Projektējamais kanalizācijas vads
	Projektējamais ūdensvads
	Ceļa servitūts
	Atdalāmā īpašuma kārtas numurs
	Atdalāmā īpašuma platība

Detālplānojums īpašumam Brūkleņu iela 4a, Kadaga, Ādažu novads, Sadalījuma, inženierkomunikāciju un apgrūtinājumu plāns

 SIA "M un M risinājumi" reģ.Nr:40003930590 Rīga, Aviācijas iela 13-93, LV-1063 tālr. 29336755, e-pasts: marcis.mistris@inbox.lv	Mārcis Mistris 03.01.2013	LKS-92 TM koordinātu sistēma Baltijas augstumu sistēma TM projekcijas mēroga koeficients m=0,999605	Lapas 1
		Kartogrāfiskā pamatne: Topogrāfiskais plāns Mērogs 1:500 Detālplānojuma izdrukas mērogs 1:1000	Lapa GP 1