
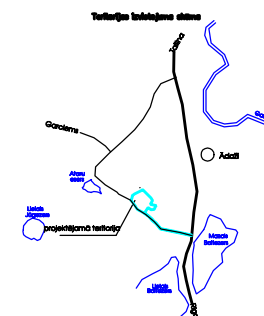
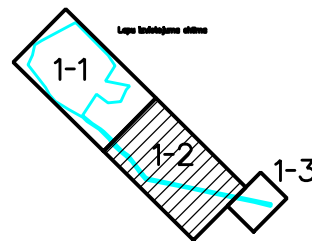


Plānotā teritorijas izmantošana un apgrābņājumi (kv.m)

Nr.	Zemes vienības platība (kv.m)	Zemes vienības platība ar funkcionālās robežas ierobežojumiem (kv.m)	Ārpus teritorijas robežas platība (kv.m)	Dīķa šķērsgriezuma platība (kv.m)
1	1283	-	31	-
2	1243	-	7	-
3	1410	-	7	-
4	1524	-	-	-
5	1505	-	-	-
6	1507	-	-	-
7	1498	-	-	-
8	1489	-	-	-
9	1481	-	-	-
10	1473	-	-	-
11	1468	-	-	-
12	1459	-	-	-
13	1452	-	-	-
14	1413	-	458	-
15	1324	-	20	-
16	1281	-	-	-
17	1216	-	-	-
18	1206	-	-	-
19	1223	-	4	-
20	1204	-	-	-
21	1227	-	-	-
22	1270	-	-	-
23	1225	-	-	-
24	1206	-	25	-
25	1206	-	5	-
26	1205	-	-	-
27	1222	-	-	-
28	1212	-	-	-
29	1204	-	-	-
30	1205	-	-	-
31	3650	-	-	-
32	4133	-	1138	-
33	1500	-	146	-
34	2521	-	733	-
35	3428	-	888	-
36	1214	-	-	-
37	1216	-	-	-
38	1225	-	-	-
39	1206	-	-	-
40	1227	-	351	-
41	1219	-	372	-
42	1237	-	-	-
43	1225	-	-	-
44	1225	-	-	-
45	1205	-	-	-
46	1216	-	-	-
47	1225	-	-	-
48	1225	-	-	-
49	1206	-	-	-
50	1216	-	-	-
51	1230	-	-	-
52	1283	-	-	-
53	1228	-	-	-
54	1243	-	-	-
55	1210	-	-	-
56	1235	-	-	-
57	1221	-	-	-
58	1225	-	-	-
59	1238	-	-	-
60	1201	-	-	-
61	1201	-	-	-
62	1248	-	12	-
63	1236	-	-	-
64	1201	-	-	-
65	1211	-	-	-
66	1247	-	-	-
67	1230	-	-	-
68	1222	-	-	-
69	1221	-	-	-
70	1241	-	-	-
71	1211	-	-	-
72	1203	-	-	-

Nr.	Zemes vienības platība (kv.m)	Zemes vienības platība ar funkcionālās robežas ierobežojumiem (kv.m)	Ārpus teritorijas robežas platība (kv.m)	Dīķa šķērsgriezuma platība (kv.m)
73	1200	-	-	-
74	1243	-	-	-
75	1218	-	4	-
76	1238	-	14	-
77	1291	-	-	-
78	1244	-	-	-
79	1232	-	15	-
80	1235	-	2	-
81	1235	-	-	-
82	1233	-	-	-
83	1201	-	-	-
84	1202	-	-	-
85	1340	-	-	-
86	1248	-	-	-
87	1304	-	-	-
88	1261	-	-	-
89	1205	-	483	-
90	1358	-	571	-
91	1284	-	-	-
92	1230	-	-	-
93	1247	-	-	-
94	1322	-	460	-
95	1449	-	550	-
96	1289	-	-	-
97	1271	-	-	-
98	1225	-	-	-
99	1225	-	-	-
100	1258	-	-	-
101	1328	-	-	-
102	1281	-	-	-
103	1343	-	411	-
104	1304	-	-	-
105	1243	-	-	-
106	1251	-	-	-
107	2203	-	276	-
108	1737	-	48	-
109	1288	-	10	-
110	1274	-	-	-
111	1285	-	89	203
112	1269	-	262	4
113	1251	-	550	43
114	1219	-	-	-
115	2207	-	-	382
116	1315	-	-	258
117	1441	-	82	45
118	2201	-	-	276
119	2202	-	-	324
120	2141	-	-	183
121	1248	-	-	82
122	1250	-	-	-
123	1224	-	-	-
124	1243	-	-	-
125	2250	-	-	-
126	2244	-	-	-
127	1438	-	-	-
128	1222	-	-	-
129	1248	-	-	2011
130	2222	-	707	1223
131	4339	4339	286	-
132	4123	4123	-	-
133	5589	5589	3408	741
134	1344	1344	131	-
135	2712	2712	245	-
136	2477	2477	130	-
137	4437	4437	138	-
138	1518	1518	-	-
139	2228	2228	-	-
140	7119	7119	5360	-
141	2269	2269	83	-
142	2525	2525	1313	-
143	851	851	22	-
144	798	798	22	-
145	4621	4621	-	-
146	4159	4159	-	2222
147	1232	1232	-	-
Kopā	28.05 ha	22226	20239	8859

Pielikums 1. Detālplānojuma grozījumu teritorijā atrodas:
 1.1. zemes vienības ar kadastra apzīmējumu 80440000031 (šīs pilsētas mēstī dāļa 4.56 ha platībā (funkcionālais sūtņums - Mēstī teritorija)
 1.2. zemes vienības ar kadastra apzīmējumu 80440130319 (V47) dāļa 2.22 ha platībā (funkcionālais sūtņums - Transporta infrastruktūras teritorija)
 2. Dīķa 4 metru laivas josta tiek likvidēta pēc plānoto zemes vienību izveidošanas saskaņā ar Zvejniecības likuma 8.pantā pirmo daļu, ja dīķi visā to platībā atrodas plānoto zemes vienību Nr.129 un Nr.130 teritorijā.



Darījuma nosaukums: SA DAMSUS Mēroga gēns 2:5, Rēģ. Nr. 14/129 Tē. APZĪMĒJ. 9102224		Objektu nosaukums: APDZIŅOTĀS ZEMES VIENĪBĀS IZVEIDOŠANAS PLĀNOJUMA GROZĪJUMS	
Pasūtītājs: SA "BuroLatCapita" Atbildētājs: D. Bērziņa Atbildētāja amatsvieta: J.Vēlonda Zemes lietotāja sertifikāta Nr. AA000000024		Plāna nosaukums: ATĻAUKA IZMANTOŠANA, PLĀNOJUMS ZEMES VIENĪBĀS IZVEIDOŠANAS DETĀLPLĀNOJUMA GRAFISKĀ DAĻA (DP-1) Datums: 15.08.2014. Mērogs: 1:1000 Lapa kopā: 3	